



**PROGRAM HOSPODÁRSKEHO ROZVOJA
A SOCIÁLNEHO ROZVOJA OBCE
OSUSKÉ**

2025-2031

Názov:	Program hospodárskeho a sociálneho rozvoja obce Osuské na roky 2025 - 2031
Územné vymedzenie :	Obec Osuské
Územný plán obce schválený:	
Dátum schválenia PHSR:	9.7.2025 uznesením č.23/2025
Dátum platnosti:	1.7.2025 – 31.12.2031
Verzia¹	1.0
Publikovaný verejne:	2024

Riadiaci tím spracovania Programu hospodárskeho a sociálneho rozvoja obce Osuské na roky 2025 - 2031

Zoznam členov Riadiaceho tímu	
Funkcia v strategickom plánovaní	Funkcia v pracovnom zaradení
Gestor	Zastupiteľstvo obce Osuské
Koordinátor	Ing. Anton Fiala, starosta obce
Metodik	
Organizácia, inštitúcia	Funkcia
Interní odborníci	Pracovníčky Obecného úradu Osuské
Externí odborníci	Ing. Veronika Martinková, MAS Podhoran
	Ing. Adriana Rafayová, MAS Podhoran

¹ Prvé prijaté znenie sa označuje číslom 1.0. V prípade zásadnej zmeny sa ďalšie aktualizované verzie označujú 2.0, 3.0 atď. V prípade malých zmien sa označuje 1.1.

OBSAH

ÚVOD	5
ČASŤ A - ANALYTICKÁ ČASŤ	8
1 ANALÝZA VNÚTORNÉHO PROSTREDIA	8
1.1 VYMEDZENIE, POLOHA ÚZEMIA	8
1.2 DEMOGRAFIA OBYVATEĽOV	13
1.3 HOSPODÁRSKO - EKONOMICKÝ POTENCIÁL OBCE	17
1.4 SOCIÁLNY POTENCIÁL	20
1.5 OBČIANSKA INFRAŠTRUKTÚRA	22
1.6 DOPRAVNÁ INFRAŠTRUKTÚRA	27
1.7 TECHNICKÁ A ENVIROMENTÁLNA INFRAŠTRUKTÚRA	29
2 ANALÝZA VONKAJŠIEHO PROSTREDIA	35
2.1 STEEP ANALÝZA	37
3 ZHODNOTENIE SÚČASNÉHO STAVU ÚZEMIA	39
3.1 SWOT ANALÝZA	39
ČASŤ B - STRATEGICKÁ ČASŤ	42
1 STRATEGICKÝ RÁMEC ROZVOJA OBCE	42
1.1 VÍZIA ÚZEMIA	43
1.2 NÁVRH STRATÉGIE ROZVOJA	43
1.3 STANOVENIE PRIORÍT A ŠPECIFICKÝCH CIEĽOV	44
ČASŤ C - PROGRAMMOVÁ ČASŤ	46
1 PREHĽAD OPATRENÍ, PROJEKTOV A AKTIVÍT PODĽA OBLASTÍ	46
2 MERATEĽNÉ UKAZOVATELE	49
ČASŤ D - REALIZAČNÁ ČASŤ	54
1 ORGANIZAČNÉ ZABEZPEČENIE REALIZÁCIE	54
2 KOMUNIKAČNÁ STRATÉGIA	54
3 SYSTÉM MONITOROVANIA A HODNOTENIA	55
4 AKČNÝ PLÁN OBCE	57
ČASŤ E - FINANČNÁ ČASŤ	62
ZÁVER	63
PRÍLOHY	64

PRÍLOHA č. 1 : ZOZNAM INFORMAČNÝCH ZDROJOV	64
PRÍLOHA č.2 : VYHODNOTENIE DOTAZNÍKOVÉHO PRIESKUMU	65

ÚVOD

Vážení obyvatelia, návštevníci a priaznivci obce Osuské!

Program hospodárskeho rozvoja a sociálneho rozvoja obce Osuské 2025 – 2031 je strategický dokument a spolu s územno-plánovacou dokumentáciou predstavujú dva najzákladnejšie a najdôležitejšie strategické a plánovacie dokumenty na úrovni každej samosprávy v Slovenskej republike. Ich schválenie obecným zastupiteľstvom sa stávajú záväznými nástrojmi riadenia rozvoja našej obce.

Tento dokument je základným plánovacím dokumentom podpory regionálneho rozvoja a regionálnej politiky na lokálnej úrovni. Priamo nadväzuje na strategické a programové dokumenty na vyššej regionálnej a národnej úrovni. Dokument rešpektuje lokálne špecifiká územia .

Program hospodárskeho rozvoja a sociálneho rozvoja (PHRSR) je základný strednodobý programový dokument podpory regionálneho rozvoja pre jednotlivé obce. Je vypracovaný na základe zákona NR SR č. 539/2008 Z.z. o podpore regionálneho rozvoja v znení neskorších predpisov a metodikou a inštitucionálneho rámca tvorby verejných stratégií schválenou uznesením vlády SR č. 197/2017 z 26. apríla 2017 a nadradenými programovými dokumentmi.

Vypracovanie PHRSR je dôležité pre dosiahnutie využitia strategického plánovania na území obce, lepšiu implementáciu rozvojových aktivít a zvyšovanie konkurencieschopnosti a efektivity pri čerpaní z fondov Európskej únie v rámci aktuálnych operačných programov. V prípade tvorby tohto programového dokumentu je dôležitá participácia verejnosti v procese tvorby PHRSR, čím sa zabezpečí spätná väzba a dosiahne sa konsenzu. Participovaním obyvateľov a záujmových skupín sa dosiahne vhodná implementácia rozvojových aktivít, ktoré podporia všeobecnú atraktivitu územia obce. Pri stanovovaní cieľov a rozvojových aktivít je nutné prihliadať na ciele a priority dokumentu Národná stratégia regionálneho rozvoja Slovenskej republiky.

Základné princípy tvorby programu hospodárskeho rozvoja a sociálneho rozvoja:

založenie na kvalitných a overených dátach komplexná analýza v troch kľúčových oblastiach (socioekonomická, územno-technická a prírodno-environmentálna) participovanie verejnosti v procese tvorby PHRSR vytvorenie partnerstva hlavných aktérov územia vyjadrenie vízie a cieľov v konkrétnych stratégiách a rozvojových projektoch obce

Podľa zákona NR SR č. 539/2008 je PHRSR definovaný ako:

Strednodobý rozvojový dokument, ktorý je vypracovaný v súlade s cieľmi a prioritami ustanovenými v Národnej stratégii regionálneho rozvoja a zohľadňuje ciele a priority ustanovené v programe hospodárskeho rozvoja a sociálneho rozvoja vyššieho územného

celku, na území ktorého sa obec nachádza, a je vypracovaný podľa záväznej časti územnoplánovacej dokumentácie obce.

Vypracovanie programu hospodárskeho rozvoja a sociálneho rozvoja zabezpečuje obec pri uplatnení partnerstva.

Program hospodárskeho rozvoja a sociálneho rozvoja, vytvorený v rámci partnerstva, pozostáva z:

analytickej časti, ktorá obsahuje komplexné hodnotenie a analýzu východiskovej situácie obce, odhad jej budúceho vývoja, možné riziká a ohrozenia vo väzbe na existujúce stratégie a koncepcie a využívanie vnútorného potenciálu územia, jeho limitov a rozvoja, definovanie podmienok udržateľného rozvoja obce

strategickej časti, ktorá obsahuje stratégiu rozvoja obce pri zohľadnení jej vnútorných špecifik, určuje hlavné smery, priority a ciele rozvoja obce rešpektovaním princípov regionálnej politiky, s cieľom dosiahnutia vyváženého udržateľného rozvoja územia,

- programovej časti, ktorá obsahuje najmä zoznam opatrení a aktivít potrebných na zabezpečenie realizácie PHRSR,
- realizačnej časti, ktorá je zameraná na popis postupov inštitucionálneho zabezpečenia formou partnerstva a organizačné zabezpečenie realizácie PHRSR, systém monitorovania a hodnotenia plnenia PHRSR s ustanovením merateľných ukazovateľov, vecný a časový harmonogram realizácie PHRSR formou akčných plánov,
- finančnej časti, ktorá obsahuje finančné zabezpečenie jednotlivých opatrení a aktivít, inštitucionálnej a organizačnej stránky realizácie PHRSR.

1. Aktualizácia PHRSR sa vypracúva podľa potreby.
2. PHRSR a jeho aktualizáciu schvaľuje obecné zastupiteľstvo.
3. Schválenie PHRSR a príslušnej územnoplánovacej dokumentácie, ak jej spracovanie vyžaduje osobitný predpis, je podmienkou na predloženie žiadosti obce o poskytnutie dotácie zo štátneho rozpočtu a z doplnkových zdrojov podľa § 4, ods. 2 dosiahnuť čo najvyššiu efektivitu a súčasne reálnosť

Vypracovaním Programu hospodárskeho rozvoja a sociálneho rozvoja obce splní obec jeden zo základných princípov regionálnej politiky Európskej únie - princíp programovania. Aby mohla obec vstupovať do projektov financovaných Európskou úniou ako žiadateľ o nenávratný finančný príspevok, musí spĺňať dva nevyhnutné predpoklady:

- musí mať schválený Program hospodárskeho rozvoja a sociálneho rozvoja, v ktorom sa vytýči strategický cieľ obce a určia sa postupné kroky na jeho dosiahnutie
- musí mať schválený územný plán obce, ktorý na základe plánu rozvoja obce stanovuje komplexné riešenie priestorového usporiadania a funkčného využitia územia obce, a stanovuje zásady jeho organizácie a vecnú a časovú koordináciu jednotlivých činností v súlade s princípmi trvalo udržateľného rozvoja

Termín (mesiac, rok)	September 2024	Október 2024	November 2024	December 2024
Úvod				
Analytická časť				
Strategická časť				
Programová časť				
Realizačná časť				
Finančná časť				
Záver				

Tab. 1: Harmonogram spracovania PHSR obce na roky 2025 - 2031

Program hospodárskeho a sociálneho rozvoja obce Osuské schvaľuje Obecné zastupiteľstvo v obci Osuské, čo bude potom realizovať vykonateľnosť, kontrolu, monitorovanie a hodnotenie tohto programu.

ČASŤ A – ANALYTICKÁ ČASŤ

1. ANALÝZA VNÚTORNEHO PROSTREDIA

1.1 VYMEDZENIE, POLOHA ÚZEMIA A ZÁKLADNÁ GEOGRAFICKÁ CHARAKTERISTIKA

1.1.1 VYMEDZENIE A POLOHA ÚZEMIA

Obec Osuské leží v severozápadnej časti Slovenska, v regióne Záhorie 86 km od hlavného mesta Bratislava. Administratívne patrí do Trnavského kraja, Senického okresu, ktorého hranica je zároveň štátnou hranicou s Rakúskou a Českou republikou. Poloha katastra obce v rámci okresu je okrajová, nachádza sa na východnom okraji. Kataster obce susedí na severe s obcou Prietrž, na východe s obcou Hradište pod Vrátnom, na juhu s obcou Jablonica a na západe s obcou Hlboké. Obec leží v blízkosti a je dopravne napojená na cestu I. triedy č.51. Obec sa rozprestiera medzi úpäťm Malých Karpát, západným okrajom Myjavskej pahorkatiny a severovýchodnej časti Záhorskej nížiny (Podmalokarpatská zníženina), v doline rieky Myjavy 12 km juhovýchodne od okresného mesta Senica. Povrch má ráz pahorkatiny a zvlnenej roviny. Kataster obce Osuské má rozlohu 11,61 km² a rozkladá sa väčšinou na nive rieky Myjavy a Brezovského potoka. Priemerná nadmorská výška v katastri obce je 223 mn.m

Tab. 2 : Základné charakteristiky obce

Ukazovateľ	Hodnota
Kód obce	504602
Názov okresu	Senica
Názov kraja	Trnavský
Štatút obce	obec
Prvá písomná zmienka o obci - rok	1262
Nadmorská výška obce - v m	223 m nad m.
Celková výmera územia obce [km ²]	11 6073
Hustota obyvateľstva na km ²	52,21



obr.1 Poloha obce Osuské
(zdroj : ZBGIS)

1.1.2 PRÍRODNÉ POMERY

Z hľadiska regionálne geologického členenia Slovenska do územia obce zasahujú tri geologické celky. Juhovýchodnú časť územia tvorí senická časť Viedenskej panvy, ktorá je súčasťou vnútrohorských pánv a kotlín.

Na územie katastra zasahuje celok Myjavská pahorkatina ako časť zóny bradlového pásma a pribradlovej zóny a Brezovské Karpaty, ktoré sú pod celkom jadrového pohoria Malých Karpát.

Pedologické podmienky územia

Geologickú stavbu obce Osuské tvoria prevažne kvartérne a terciérne sedimenty. Celé územie katastra obce Osuské po morfolologickej stránke má charakter pahorkatín. Časté striedanie pahorkov, miestami čiastočne zalesnených s nadmorskou výškou 200-360 m a viac s relatívnym prevýšením 30-50 m, spôsobuje veľkú svahovitost terénu.

Táto skutočnosť má vplyv na to, že väčšia časť územia podlieha vodnej erózii. V celom katastri sa nachádzajú veľké výmoli (strže), ktoré vznikli v dôsledku vodnej erózie. Tieto výmoli predstavujú neplodnú pôdu, ktorá je miestami bez porastu, alebo porastená kroviskami.

Do katastrálneho územia obce Osuské tri geomorfologické celky. Najrozsiahlejším celkom, ktorý vystupuje na väčšine územia je Myjavská pahorkatina. Do juhozápadnej časti katastra zasahuje Borská nížina a do juhovýchodnej Malé Karpaty.

Najstaršie povrchové formy, na základe ktorých môžeme rekonštruovať povrchovú tvárnosť území obce Osuské v príslušnej geologickej dobe, pochádzajú z najmladších treťohôr – z vrchného pliocénu.

Klimatické podmienky

Obec Osuské leží v západnej časti Slovenska, na úpätí Malých Karpát a Záhorskej nížiny. Celkovú charakteristiku klímy, najmä z hľadiska teplotných a zrážkových pomerov s prihliadnutím na vlhkovú bilanciu a slnečný svit vyjadrujú klimatické oblasti. Územie katastra obce Osuské je vzhľadom k relatívne malej ploche a veľmi malým rozdielom nadmorských výšok z klimatickogeografického hľadiska homogénne a patrí do teplej klimatickej oblasti, charakterizovanej teplou pahorkatinou až rovinnou klímou s teplým a suchým letom, mierne vlhkou a miernou zimou s krátkym trvaním snehovej pokrývky. Priemerná ročná teplota kolíše v rozpätí 9-12°C, teplota v zimných mesiacoch dosahuje -1 až -3 °C, v letných mesiacoch sa priemerné teploty pohybujú okolo 19 – 20 °C. Priemerné ročné zrážky sú 600 - 650 mm. Počet dní so snehovou pokrývkou je cca 50, počet letných dní býva cca 60 – 70 dní cez letnú sezónu.

Hydrologické pomery

Cez katastrálne územie obce Osuské preteká rieka Myjava, do ktorej sa vlieva ešte na území katastra obce Brezovský potok. Rieka Myjava patrí do povodia rieky Moravy, je to ľavostranný prítok povodia Moravy. Na území katastra obce sa nachádza vodná nádrž Osuské. Je to prietoková vodná nádrž, jej zdrojom je malý horský tok Bederník (nie je monitorovaný). Vodná nádrž Osuské bola v roku 2014 vypustená z dôvodu havarijného stavu hrádze.

Vodná nádrž Osuské slúžila na zavlažovanie poľnohospodárskych plôch a rekreačný rybolov. Údržbu a spravovanie vodnej nádrže má na starosti Slovenský vodohospodársky podnik a Slovenské rybárske združenie. Dĺžka hrádze v korune je 179 m, kóta koruny hrádze je 233,9 m.n.m. Maximálna prevádzková hladina vodnej nádrže 232,4 m.n.m. Celkový objem nádrže 261 000 m³. Vodná nádrž slúžila aj ako regulátor, pri jarnom topení snehu zadržala vodu do maximálne prevádzkovej hladiny. Voda vytekajúca z vodnej nádrže sa kanálom vlievala do rieky Myjavy.

Rastlinstvo a živočíšstvo

Prevažná časť územia katastra obce Osuské z fytogeograficko-vegetačného členenia podľa Plesníka (1995) patrí do dubovej zóny, horskej podzóny, flyšovej oblasti, okres Myjavská pahorkatina, brezovský podokres.

Malá časť územia katastra obce patrí nížinnej podzóny, pahorkatinnej oblasti, okres Chvojnica pahorkatina.

V katastri obce Osuské sa nachádza päť druhov lesných spoločenstiev potenciálnej prirodzenej vegetácie - dubovo-cerové lesy, dubovo-hrabové lesy panónske, dubovo-hrabové lesy karpatské, lužné lesy podhorské a horské, lužné lesy nížinné. Podľa zoogeografického členenia sa kataster obce Osuské nachádza v provincii listnatého lesa (Podkarpatský úsek).

Nachádzajú sa tu živočíšne druhy západoeurópskych listnatých lesov. Územie katastra obce Osuské patrí do 2 fytogeografických oblastí – panónska flóra - Záhorská nížina a západokarpatská flóra - Malé Karpaty.

Lesy v okolí obce sú prevažne dubovo-hrabové, tvorené napr. dubom zimným, hrabom obyčajným, bukom lesným a lipami. V lesných porastoch rastú napríklad: zemolez obyčajný, kalina siriputková, ostrica chlpatá, zubačka cibul'konosná, medničkajednokvetná, kopytník európsky a snežienka obyčajná. Typickými bylinami sú tu: medunica medovkolistá a fialka srstnatá, jesenec biely, prerastlík kosákovitý, lipkavec sivý, ostrica, kosatec dvojfarebný, devätorovka rozprestretá, hrdobarka obyčajná a lipnica bádenská. Dubovo-hrabové lesy patria medzi biotopy s najvyšším počtom druhov živočíchov na Slovensku.

V lokalite sa vyskytujú početné teplomilné druhy hmyzu, vrátane vzácných druhov chrobákov, motýľov, blanokrídlovcov a dvojkřídlovcov.

Typickými druhmi stavovcov v tunajších lesoch sú: skokan hnedý, užovka stromová, jašterica múrová, piskor obyčajný, hrdziak lesný. Prírodné danosti obce robia chotár zaujímavým pre milovníkov prírody. Je atraktívny hlavne pre vyznávačov prechádzok do

prírody, cykloturistiky, hubárov, včelárov i poľovníkov. Krásny výhľad na Malé Karpaty, kde sa striedajú lesy s peknými lúčinami, predurčujú obec na rozvoj cestovného ruchu s prvkami

Nerastné suroviny

Za nerasty sa podľa zákona č. 44/1988 Zb. o ochrane a využití nerastného bohatstva (banský zákon) považujú tuhé, kvapalné a plynné časti zemskej kôry. Ložiskom nerastov je prírodné nahromadenie nerastov.

V riešenom území sa vyskytuje vyhradené ložisko stavebného kameňa.

Hydrologické pomery

Územie obce Osuské patrí do povodia rieky Morava. Najvýznamnejším vodným tokom k.ú. obce je Brezovský potok, ktorý preteká cez západnú polovicu zastavaného územia obce. Brezovský potok je významný ľavostranný prítok rieky Myjava s dĺžkou 20 km (do Myjavy ústí medzi obcami Osuské a Jablonica v nadmorskej výške približne 206,5 m n.m.)

Brezovský potok je tokom IV rádu. Brezovský potok pramení v Myjavskej pahorkatine na území obce Polianka v nadmorskej výške približne 420 m n.m.

1.1.3 STRUČNÁ HISTÓRIA

Oblasť západného Slovenska začala byť osídľovaná už počas paleolitu, asi 250 000 rokov p.n.l. Prvé doložené známky osídlenia v okolí dnešnej obce Osuské sa týkajú osada Ropov. Tá má doložený pôvod vzniku v VIII. storočí. Dedina Ropov-Rupov vznikla v XI. – XII. storočí. Boli tu nájdené archeologické nálezy počas budovania cesty medzi obcami Osuské a Prietrž v roku 1943 v časti katastra, ktorá je nazývaná Dubec pod kostolíkom (našli sa ľudské kostry). Táto osada bola pôvodným slovanským sídlom, na území ktorej neskôr vznikla stredoveká dedina. Pôvodné obyvateľstvo tejto dediny sa neskôr presídlilo na územie dnešnej obce Osuské. A od roku 1052 je možné datovať aj samotnú dedinu Osuské.

Názov územia na ktorom Ropov existoval má viaceré podnázvy: Na Ropove, Pri kostolíku, Dubec pod kostolíkom a U Zvonára. V roku 1262 je v historických dokumentoch po prvý krát spomínané Osuské. V darovacej listine panovník Belo IV. vymedzuje majetky v tej dobe patriace Hlohoveckému a Nitrianskemu hradu pre nitrianskeho župana Serefela, a v tejto listine je po prvý krát spomínané Osuské. Koncom 13. storočia bol dokončený hrad Dobrá Voda.

Osuské bolo do dobrovodského panstva začlenené pravdepodobne začiatkom 14. storočia. V 16. storočí dochádza k rozdeleniu Osuského, dovedy súčasťou dobrovodského panstva, medzi Korlátka a Dobrú Vodu.

K rozdeleniu obce došlo pred rokom 1560. V roku 1568 sa ako osuskí zemepáni spomínajú Apponyiovci - panstvo korlátskeho hradu. Obec bola rozdelená na dobrovodskú severnú erdúcku stranu (nazývanú práve po Erdődyovskom rode, ktorý ju neskôr ovládal), a južnú korlátsku stranu. Korlátska časť sa oficiálne nazývala i Korláthkő-Oszuszkó, dobrovodská Jokő-Oszuszkó. Každá z nich mala svojho richtára, bubeníka i pečať.

V roku 1598 patrila obec v Nitrianskej stolici. Počas krátkej vojny s osmanskými Turkami v 1663-1664 bol počas tureckého vpádu vyplienený Ropov (osada patriaca k obci) a zanikol. V roku 1636 vzniká malá osada Rásnik (vzdialená asi 1 km od obce). Bola založená ako veľká pánska záhrada.

V roku 1993 sa obec stala súčasťou samostatnej Slovenskej republiky.

Symboly obce

Symboly obce sú definované v štatúte obce. Medzi symboly obce patrí erb, obce, vlajka obce a pečať obce.

Hrdosť obce je už dlhé roky pretavená do základných symbolov obce - Erbu, pečate a vlajky. Obec, ktorá má vlastné symboly, je povinná ich používať pri výkone samosprávy. Obec označuje erbom a vlajkou obce budovu, ktorá je sídlom orgánu obce, zasadaciu miestnosť obecného zastupiteľstva a úradnú miestnosť starostu obce.

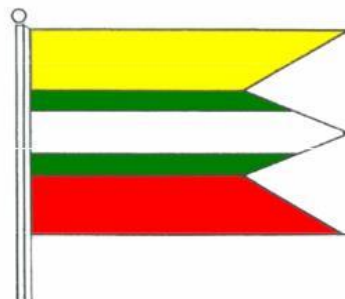
Prvý známy znak Osuského sa vyskytol na písomnej listine z roku 1678. Pri prvej písomnej zmienke sa spomína latinsky ako Ozus, v roku 1773 sa nazývala Oszuszka, alebo tiež Osúska, v roku 1853 Oszuszko. Pri príležitosti tisícročného jubilea príchodu Maďarov bola premenovaná v roku 1904 na Aszós. Od roku 1920 sa nazýva Osuské. V súčasnosti má domový a bytový fond obce Osuské 195 domov, z čoho 180 tvoria rodinné domy, 14 bytové domy a 1 ostatné budovy.

Obec vznikla na najsuchšom, vyvýšenom mieste v chotári, za južným brehom rieky Myjavý. Najstaršia časť obce sa nachádza v okolí rímskokatolíckeho kostola, ktorá vytvára zároveň centrum dediny. Rímsko-katolícky kostol je najstaršou budovou v obci a bol postavený v rokoch 1619-1631.

Erb obce Osuské. V červenom poli je umiestnené strieborné srdce, z ktorého vyrastajú dva listy a tri ruže. Po bokoch sa nachádzajú jeden a jeden zlatý bod.

Vlajka obec Osuské pozostáva s piatich horizontálnych pruhov žltý 2 zelené 1 biely a červený. Je tvaru obdĺžnika 2x vykrojeného v tvare obráteného písmena V.

Pečať obce Osuské je okrúhla, uprostred s erbom, dole s nápisom obec Osuské.



1.2 DEMOGRAFIA OBYVATEĽOV

Populáciu žijúcu v obci nevyhnutne považujeme za jeden z najdôležitejších zdrojov nie len vnútorného lokálneho rozvoja ale aj regionálneho rozvoja sociálnej a demografickej sféry. Výrazne ovplyvňuje budúci celkový sociálno – ekonomický rozvoj obce. Opatrenie formulované do budúcnosti musia zodpovedať procesom formujúcim demografické javy v obci a je nutné preniesť tento vývoj aj do rozvojovej vízie obce.

Obyvateľstvo nemožno považovať za statický element, ale naopak vyznačuje sa silnou dynamikou jeho počtu, štruktúry, priestorového rozloženia a ďalších znakov. Logickým a nevyhnutným dôsledkom transformačných pohybov v politickej a ekonomickej sfére slovenskej spoločnosti po roku 1989 sú aj posuny v demografickom vývoji.

Vývoj počtu obyvateľov obce v posledných rokoch mal kolísavý charakter. V roku 2021 obec mala v sledovanom období najviac trvale bývajúcich obyvateľov - 622. Od tohto roku počet obyvateľov postupne klesol na počet 597 k 31.12.2023.

Počet obyvateľov

rok	2010	2011	2012	2013	2014	2015	2016	2017	2018	2019	2020	2021	2022	2023
Počet	602	595	596	606	606	602	602	611	610	603	617	622	615	597

Tab. č.3 : Vývoj počtu obyvateľov. Zdroj : ŠÚ SR

1.2.1 PRIRODZENÝ POHYB OBYVATEĽSTVA

Prirodzený prírastok – základný demografický ukazovateľ, vyjadrujúci zmenu v populácii, spôsobenú prirodzenou cestou. Ide o rozdiel medzi počtom živo narodených detí a počtom zomretých osôb v sledovanom roku. Z hľadiska prirodzeného pohybu obyvateľstva je podstatné, či rozdiel medzi počtom živonarodených a počtom zomretých má kladnú alebo zápornú hodnotu. V prvom prípade ide o prirodzený prírastok, v druhom prípade o prirodzený úbytok obyvateľstva.

Migračný/mechanický pohyb – základnou mierou sťahovania alebo migrácie obyvateľstva je migračné saldo, ktoré vyjadruje rozdiel počtu prisťahovaných a počtu vysťahovaných z nejakej územnej jednotky za istý čas. Ak výsledok má kladnú hodnotu, ide o migračný prírastok alebo zisk obyvateľstva sťahovaním. V opačnom prípade hovoríme o migračnom úbytku alebo strate obyvateľstva sťahovaním.

Celkový prírastok obyvateľstva sa skladá z dvoch zložiek, z prirodzeného prírastku (daný pôrodnosťou a úmrtnosťou) a migračného prírastku (výsledkom imigrácie a emigrácie obyvateľstva).

Rok	prirodzený pohyb	mechanický pohyb	celkový prírastok
2010	3	-4	-1
2011	-5	-7	-12
2012	-5	6	1
2013	2	8	10
2014	-4	4	0
2015	-2	-2	-4
2016	3	-3	0
2017	-3	12	9
2018	-4	3	-1
2019	-2	-5	-7
2020	-1	15	14
2021	2	11	13
2022	-6	-1	-7
2023	-6	-12	-18

Tab. č.4 : Pohyb obyvateľstva. Zdroj : ŠÚ SR

Prirodzený pohyb v obci mal v sledovanom období negatívny výsledok tzn. že prevládala prirodzený úbytok. Mechanický pohyb mal počas sledovaných rokov v obci Osuské stúpajúci charakter. Celkový prírastok od r.2010 do r.2023 je záporný a to -3 obyvateľov.

1.2.2 ŠTRUKTÚRA OBYVATEĽSTVA

Veková štruktúra obyvateľstva je významným faktorom každej populácie. Vek ovplyvňuje potreby človeka a jeho schopnosť uspokojiť ich. Takouto potrebou je aj hmotné zabezpečenie. Schopnosť získať ho síce primárne závisí od ekonomickej aktivity človeka, ale tá je podmienená aj jeho vekom. Ak si človek pre svoj vek nedokáže zabezpečiť základné životné podmienky, je odkázaný na cudziu pomoc a tá môže zakladať nároky aj na sociálne zabezpečenie zo strany obce. Potenciálny objem týchto nárokov môže naznačiť vývoj vekovej štruktúry obyvateľstva. Podstatné je, aké zastúpenie majú tri hlavné skupiny obyvateľov obce podľa veku.

Predproduktívny vek : 0-14 rokov

Produktívny vek : 15 – 64 rokov

Poproduktívny vek : 64 a viac

rok	2010	2011	2012	2013	2014	2015	2016	2017	2018	2019	2020	2021	2022	2023
Predproduktívny vek %	13,79	14,62	15,27	16,17	17	18,11	16,78	17,84	18,69	18,08	18,64	18,81	17,56	16,92
Produktívny vek %	72,09	70,25	69,63	69,47	69,64	68,27	68,77	67,92	66,89	67,33	66,94	66,4	66,18	65,66
Postproduktívny vek %	14,12	15,13	15,1	14,36	13,37	13,62	14,45	14,24	14,43	14,59	14,42	14,79	16,26	17,42

Tab. č.5 : Percentuálny podiel obyvateľov v troch hlavných vekových kategóriách. Zdroj : ŠÚ SR

Starnutie populácie má závažné sociálno-ekonomické dôsledky. V dôsledku pribúdania starých ľudí rastú verejné výdavky na zdravotníctvo a sociálne zabezpečenie; ubúda pracovnej sily, ekonomické zaťaženie obyvateľstva sa zvyšuje; mení sa celková spoločenská klíma, keď stále väčšiu váhu nadobúdajú záujmy a potreby stále početnejšej skupiny starších ľudí.

V roku 2010 mal index starnutia v obci (počet osôb v postproduktívnom veku pripadajúci na 100 osôb v predproduktívnom veku) hodnotu 102,41%. V roku 2023 je index starnutia už na hodnote 102,97 %. Index starnutia Slovenskej republiky ako celku predstavoval v roku 2023 hodnotu 114,76% a hodnota v Trnavskom kraji bola na úrovni 126,96 %.

Ľudia v postproduktívnom veku väčšinou nemôžu prostredníctvom napríklad miestnych daní prispievať do obecného rozpočtu v takej miere ako ostatní. Vzhľadom na ich vek a s tým súvisiace problémy im však bude treba poskytnúť opatrovateľskú službu, prepravnú službu či starostlivosť v niektorom zo zariadení sociálnych služieb.

Čím viac takýchto ľudí je, tým väčšiu finančnú záťaž ich sociálne zabezpečenie predstavuje.

Štruktúra obyvateľstvo podľa pohlavia

Počas sledovaného obdobia bola v obci prevaha žien.

Rok	2010	2011	2012	2013	2014	2015	2016	2017	2018	2019	2020	2021	2022	2023
Muži	290	284	284	292	293	289	289	290	287	284	293	290	289	283
Ženy	312	311	312	314	313	313	313	321	323	319	324	332	326	314

Tab. č. 6 : Počet mužov a žien. Zdroj : ŠÚ SR

Národnostná štruktúra obyvateľstva

Z hľadiska národnostného zloženia obyvateľstvo obce je relatívne homogénne. Podľa Sčítania obyvateľov a domov a bytov (SODB) 2021 je 97,54% obyvateľstva obce k slovenskej národnosti. 9 obyvateľov neuviedlo svoju národnosť, čo predstavuje 1,48%.

Národnosť	počet obyvateľov
Slovenská	594
Rómska	2
Česká	2
Ostatné	2
Nezistené	9

Tab. č.7 : Národnostná štruktúra obyvateľstva v.r.2021. Zdroj : SODB 2021

Náboženská štruktúra obyvateľstva

Podľa sčítania obyvateľov z roku 2021 sa v obci obyvatelia hlásili k 5 náboženstvám.

So 44,99 % má dominantné postavenie rímskokatolícka cirkev. Bez vyznania bolo 193 obyvateľov čo predstavuje 31,69 % obyvateľov.

Vyznanie	počet obyvateľov
Rímskokatolícka cirkev	274
Evanjelická cirkev augsburského vyznania	40
Gréckokatolícka cirkev	5
Reformovabná kresťanská cirkev	0
Pravoslávna cirkev	2
Náboženská spoločnosť Jehovovi svedkovia	2
iné	11
bez vyznania	193
nezistené	82

Tab. č.8 : Štruktúra vierovyznania v.r.2021. Zdroj : SODB 2021

Vzdelanostná štruktúra obyvateľstva

Kvalitné vzdelanie je jedným z hlavných pilierov prosperity spoločnosti.

Najvyšší počet obyvateľov v obci má s učňovským vzdelaním bez maturity – 159 = 26,11%.

Druhou najväčšou skupinou sú ľudia so základným vzdelaním – 142 = 23,32%.

Vzdelanie	počet obyvateľov
Bez vzdelania (0-14rokov)	83
základné	142
stredné odborné učňovské – bez maturity	159
úplné stredné – s maturitou	104
vyššie odborné vzdelanie	18
vysokoškolské	54
Bez školského vzdelania 15+ rokov	0
nezistené	49

Tab. č.9 : Štruktúra vzdelania v.r.2021. Zdroj : SODB 2021

1.3 HOSPODÁRSKO – EKONOMICKÝ POTENCIÁL OBCE

Najvýznamnejším ukazovateľom situácie na trhu práce je miera nezamestnanosti, ktorá je jedným zo základných kritérií pre klasifikovanie problémových regiónov. Sprievodným javom vysokej miery nezamestnanosti je sociálna a ekonomická ohrozenosť. Sociálno-ekonomická úroveň obce Osuské je pozitívne ovplyvnená ekonomickou úrovňou Bratislavského kraja, ktorý je dlhodobo najsilnejším ekonomickým krajom Slovenska.

1.3.1 PODNIKATEĽSKÉ PROSTREDIE

Ľudský kapitál je základom aj pre potenciál ekonomického rozvoja obce a celého územia, tým aj zvyšovania blahobytu ľudí v ňom. Dôležitá je štruktúra ekonomiky a podmienky, do akej miery umožňujú a motivujú využívať schopnosti jednotlivcov na ich osobnú aktivitu a iniciatívu: v podobe zvyšovania si kvalifikácie, podnikania, obchodovania, investovania, či zamestnávania iných.

Zámerom analýzy ekonomického potenciálu je vyhodnotenie súčasných ekonomických podmienok, tak ako sa historicky vyformovali a z pohľadu subjektov, ktoré ich dnes v obci priamo tvoria a ovplyvňujú: podnikajúci, nepodnikajúci, ako aj samospráva.

Poľnohospodárstvo

Obec Osuské mala v minulosti a má aj v súčasnosti rýdzo poľnohospodársky charakter. Koncom 50. rokov 20. storočia zasahuje dedinu kolektivizácia poľnohospodárstva. V Osuskom vzniká už v roku 1949, ako prvé v okrese, menšinové Jednotné roľnícke družstvo. V roku 1974 sa JRD Osuské spojilo s JRD Jablonica do spoločného JRD Záhorie. O dva roky sa k nemu pripojili i Cerová, Prietrž a Hradište pod Vrátnom. Tak vznikol podnik, ktorý obhospodaroval 5466 ha pôdy a mal 1314 členov.

Od 1. januára 1990 tak zostávajú v Poľnohospodárskom družstve Záhorie integrované Osuské a Jablonica a obrábajú pôdu s výmerou asi 2000 ha, z toho 1718 ha ornej, 47 ha lúk, 115 ha pasienkov, 14 ha záhrad a 0,5 ha sadov.

Územie obce sa nachádza v poľnohospodárskej oblasti Záhoria. Územie obce Osuské je typ poľnohospodárskej krajiny s pomerne dlhým vegetačným obdobím, podtyp krajiny s pomerne miernou zimou, krajina so stredne veľkou potrebou doplnkovej vlahy a krajina so silnou potenciálnou eróziou pôd.

Rastlinná výroba je v obci Osuské zameraná najmä na pestovanie hustosiatychobilovín a technických plodín a orientovaná na produkciu tradičnými metódami bez využitia alternatívnych možností výroby (napr. biopotraviny) s cieľom zlepšiť predajnosť produktov.

Začiatkom osemdesiatych rokov bola v katastri obce vybudovaná hydromelioračná sieť na zavlažovanie ornej pôdy. Poľnohospodárske družstvo využíva na zavlažovanie ornej pôdy aj vodnú nádrž Osuské.

V roku 2014 tvorili najväčšiu časť 58% pestovaných plodín rastlinnej výroby obilniny,

pestované 408,3 ha ornej pôdy. Olejiny tvorili 18% výroby a boli pestované na 127 ha ornej pôdy, kukurica na siláž tvorila 12% výroby (84 ha), krmoviny tvorili 9% (63 ha) a najmenší podiel na rastlinnej výrobe v roku 2014 mala cukrová repa, tvorila iba 3% celkovej výroba, pestovaná bola na 21 ha ornej pôdy.

Živočíšna výroba je v obci zameraná hlavne na chov hovädzieho dobytku, ale vyskytuje sa tu aj chov včiel. V minulosti sa živočíšna výroba venovala aj chovu ošípaných, ale od roku 1995 sa postupne preorientovala len na chov prasníc a ošípaných na výkrm. V súčasnej dobe je chov ošípaných zrušený. V obci má zastúpenie aj rybárstvo prirodzeným ale aj zámerným chovom. Možnosti na rybárčenie v súčasnej dobe ponúka iba rieka Myjava a nakoľko vo vodná nádrž Osuské bola v roku 2014 vypustená z dôvodu havarijného stavu hrádze.

Priemysel, trhové služby, maloobchod

Rozvoj priemyslu v mikropriestore obce (v obvode/okrese Senica) je v podstate spojený s realizáciou programu industrializácie zo 60-tych rokov, ktorého cieľom bolo vybudovanie priemyselnej základne v dovtedy ekonomicky slabo rozvinutých a prevažne poľnohospodársky orientovaných oblastiach. Okrem spoločensko-politických faktorov sa v lokalizácii priemyslu v danom regióne uplatnili aj ďalšie faktory, a to hlavne dostatok pracovnej sily a čiastočne ekonomicko-geografická poloha.

V súčasnosti je štruktúra priemyselných odvetví v obci málo rozvinutá a nenachádza sa tu väčší priemyselný výrobca.

Obec Osuské a jej okolie patrí ku geografickým oblastiam regiónu Záhoria s nízkou koncentráciou priemyslu z pohľadu produkcie.

Z priemyselnej produkcie je v obci zastúpený hlavne drevospracujúci priemysel a v menšom rozsahu potravinársky priemysel, stavebníctvo a výroba umelej čečiny.

Potravinársky priemysel je v obci zastúpený chovom včiel na spracovanie medu, včelieho vosku a výrobu včelárskych potrieb. Z ostatných priemyselných odvetví je v obci zastúpená výroba umelej čečiny, umelých kvetov a stavebníctvo.

Cestovný ruch

Cestovný ruch je interdisciplinárne odvetvie hospodárstva, na jeho realizácii sa podieľa mnoho ďalších oblastí, ako sú poľnohospodárstvo, priemysel, stavebníctvo, služby a pod. Predstavuje komplex vzťahov a javov, ktoré výrazne prispievajú k tvorbe pracovných miest, navyše investičné náklady na pracovné miesta sú nižšie než v priemysle.

Obec Osuské má veľký potenciál orientovať sa na cestovný ruch, ktorý je však v súčasnosti takmer nevyužitý. Prichádzajú sem najmä príležitostní turisti (pešia a cykloturistika). Na území obce a v jej blízkom okolí sa však nachádzajú viaceré turisticky atraktívne lokality, ktoré sú dané svojim prírodným charakterom, históriou, typickou kultúrou a tradíciami, veľakrát typickým kopaničiarskym osídlením a spôsobom života obyvateľov (väčšinou Záhorákov).

Medzi najatraktívnejšie a najperspektívnejšie lokality, ktoré by sa mohli stať aj

klúčovými rozvojovými akcelerátormi pre rozvoj cestovného ruchu, patria: rozsiahle lesy, chránená prírodná pamiatka – rieka Myjava, chránené zvieratá žijúce v území obce (bobry), vodná nádrž, zrúcanina hradu Korlátka vzdialená od obce 7km (kataster obce Cerová), zrúcaniny husitských hradieb v 4 km vzdialenosti od obce (Prietrž).

Prítomnosť takýchto turisticky zaujímavých miest, pestrosť a členitosť terénu spolu so sieťou turistických značkovaných chodníkov a potenciálom pre atraktívne cyklotrasy umožňujú v obci dobre rozvíjať pešiu turistiku a cykloturistiku. Pešie turistické trasy sú charakterizované striedaním lesných úsekov s peknými lúkami s výhľadom na malokarpatské hrebene.

Obec Osuské má zaujímavý potenciál pre nenáročnú ale aj náročnejšiu cykloturistiku a horskú cyklistiku. Potenciálne cyklotrasy môžu využiť zaujímavý lesný a poľný terén, účelové komunikácie a menej frekventované cesty II. a III. triedy. Je však potrebné ich širšie vyznačenie a prípadné napojenie na existujúce cyklotrasy v okolí obce. Je možné využiť aj viaceré trasy určené pre pešiu turistiku, pričom v niektorých krátkych úsekoch je nutné bicykel tlačiť. K dispozícii sú aj niektoré kratšie značené trasy. V blízkom okolí sa nachádza aj existujúca označená cyklotrasa, Kopaničiarska cyklomagistrála – rekreačná trasa spája Záhorie a Považie cez Myjavské kopanice.

Pre rozvoj cestovného ruchu v obci je zaujímavá aj vodná turistika, ktorá by po rekonštrukcii a znovunapustení využívala existujúcu vodnú nádrž Osuské.

Ďalší rozvoj vodnej turistiky by však mohol podporiť prímestský cestovný ruch obyvateľov zo Senice a Brezovej pod Bradlom a rozšíriť cestovný ruch aj do iných oblastí ako napr. rybárčenie, prípadne rekreačné jazdenie na koňoch. Iba nevýznamne je rozvinutá poľovnícka (lov lesnej zveri) a rybárska turistika, agroturistika, vidiecka a poznávacia turistika. Všetky z nich však majú v obci veľmi dobrý potenciál. Chýba značenia náučných trás a pripravený ucelený turistický itinerár, prípadne balíková ponuka, ktoré by sa mohli ponúkať a propagovať. Dobrá východisková základňa pre rybársku turistiku je na Brezovskom potoku (pstruhová voda), pre agroturistiku a vidiecku turistiku v obci .

Nedáľeko obce Osuské sa nachádza záhradkárska osada Opendáky , ktorá slúži na oddych hlavne obyvateľom Senice.

Samotná obec trpí nedostatkom väčšiny služieb pre potenciálnych návštevníkov (najmä ubytovanie v dostatočnej úrovni, stravovanie, informačné služby, požičovne vybavenia). Taktiež je k dispozícii iba veľmi nízka ponuka ubytovania na súkromí a stravovacie služby sú ponúkané v podstatnej väčšine v najnižšej cenovej kategórii. Prekážkou je tiež deficit pracovníkov v oblasti cestovného ruchu.

Historické pamiatky v obci

Najvýznamnejšou historickou pamiatkou v obci je rímsko-katolícky kostol, ktorý bol postavený v rokoch 1619-1631, pôvodne v renesančnom štýle. V roku 1751 bol upravený do barokového vybavenia a zväčšený o novú loď. Skladá sa z jednolodňového priestoru s pristavanou sakristiou, južnou predsieňou a vežou zo západnej strany. Nad vstupom vnútri je murovaný organový chór s datovaním od roku 1844.

V obci sa nachádza tiež kaplnka Sv. Bartolomeja, ktorú dali postaviť v roku 1726 veriaci z obce. Kaplnka sa nachádza mimo intravilánu obce, asi 300 m východne od kostola. Posledná rekonštrukcia kostola prebehla v roku 1988 po verejnej zbierke.

V okresnom archíve v Senici sa nachádza niekoľko pamiatkovo chránených objektov nachádzajúcich sa v obci Osuské. Patrí sem už spomínaný rímsko-katolícky kostol a kaplnka Sv. Bartolomeja, socha Sv. Floriána postavená v klasicistickom štýle z roku 1882, pomník padlých v I. svetovej vojne z roku 1928, socha svätého Vendelína s krásnou lipou postavená v roku 1866 a socha Sv. Jána Nepomúckeho z roku 1833.

1.4 SOCIÁLNY POTENCIÁL

Na analýzu potenciálu obce z demografického a ekonomického hľadiska nadväzuje hodnotenie jej sociálneho potenciálu. Základom je odpovedať na otázku, do akej miery obyvatelia obce môžu uplatňovať princípy osobnej zodpovednosti, svojpomoci a dobrovoľnej solidarity. Tieto princípy by v sociálnej sfére mali nahradiť závislosť na sociálnych dávkach, spoliehanie sa na pomoc verejnej správy a povinne vynucovanú solidaritu, potláčajúcu záujem o dobrovoľnú pomoc. Prirodzenými inštitúciami, ktoré dokážu zabezpečovať dobrovoľnú solidaritu, sú najprv rodina, potom priatelia a napokon neštátne subjekty sociálnej starostlivosti – občianske združenia, neziskové organizácie, cirkev a iné. Až keď rad-radom zlyhajú všetky prirodzené inštitúcie (jednotlivec – rodina – charita), je na rade verejná správa. Ani obecná samospráva, ktorá má k občanom najbližšie, by však nemala nahrádzať ich osobnú zodpovednosť. Ľuďom, ktorí sú z objektívnych dôvodov odkázaní na pomoc, by mala len „podať pomocnú ruku“.

1.4.1 SOCIÁLNA STAROSTLIVOSŤ A JEJ CIEĽOVÉ SKUPINY

Nezamestanosť je najvýznamnejšími ukazovateľom situácie na trhu práce. Jej sprievodným javom je sociálna a ekonomická ohrozenosť. Nezamestnanosť má veľký vplyv na rozvoj lokality, na kúpnu silu obyvateľstva.

Uchádzači o zamestnanie netvoria homogénny celok. Líšia sa vekom, zdravotným stavom, kvalifikáciou, pracovnými skúsenosťami, mierou osobnej zodpovednosti. Výsledkom kombinácie objektívnych a subjektívnych dispozícií je dĺžka „pobytu“ v evidencii nezamestnaných. Výskyt istého počtu nezamestnaných je prirodzeným javom v každej trhovej ekonomike. V každom čase sa mimo trhu práce vyskytujú ľudia, ktorí z určitých dôvodov (na svojej strane alebo na strane niekoho iného) ostali bez práce, a na nájdenie nového pracovného uplatnenia potrebujú istý čas. Podstatné je, ako dlho v tejto situácii zotrávajú. Ak sa včas nevrátia na trh práce, ich nezamestnanosť sa zmení na dlhodobú. Dlhodobu nezamestnaným je občan, ktorého v evidencii uchádzačov o zamestnanie vedú najmenej 12 z predchádzajúcich 16 mesiacov.

Nezamestnanosť často úzko súvisí s chudobou, takže mnohí nezamestnaní poberajú dávku v hmotnej núdzi a príspevky k dávke – aktivačný alebo ochranný, príspevok na

bývanie a príspevok na zdravotnú starostlivosť. Ak poberateľ dávky má rodinu a tá je od neho závislá, osôb v hmotnej núdzi je spravidla viac ako nezamestnaných.

Do evidencie uchádzačov o zamestnanie sa nezarádajú ľudia, ktorí nemajú aspoň 16 rokov, študent dennej formy, žena na materskej, ani ten, kto dostáva starobný dôchodok alebo ako invalidný dôchodca naň už má vek. Každý z nich však môže byť v systéme pomoci v hmotnej núdzi, keď jeho živiteľ (rodič nezaopatreného dieťaťa, manžel) alebo sám (osamelá matka, dôchodca) poberá dávku v hmotnej núdzi.

V obci Osuské je v sledovanom období kolísavá nezamestnanosť. Najnižší počet nezamestnaných bol v roku 2018 – 28 a v roku 2023 to bolo 45 evidovaných nezamestnaných.

rok	2010	2011	2012	2013	2014	2015	2016	2017	2018	2019	2020	2021	2022	2023
Počet	92	93	86	104	92	77	61	41	28	31	34	44	46	45

Tab. č.10: Počet evidovaných uchádzačov o zamestnanie. Zdroj: ŠÚ SR

Starší ľudia a ostatní obyvatelia odkázaní na sociálnu pomoc

Aj keď staroba nie je automaticky spojená s chorobou a odkázanosťou na cudziu pomoc, potvrdzuje sa, že s vekom sa zvyšuje a zreáľňuje ich pravdepodobnosť, a preto ďalšiu cieľovú skupinu pomoci v oblasti sociálnych vecí tvoria starší ľudia, zvlášť s nepriaznivým zdravotným stavom.

Niektorí obyvatelia poberajú také dôchodkové dávky, nárok na ktoré nebol v čase jeho uplatnenia podmienený dovŕšením dôchodkového veku, ale splnením inej zákonnej požiadavky. Najčastejšie môže ísť o vznik invalidity ako objektívneho obmedzenia schopnosti pracovať.

Poberatelia invalidného dôchodku, ktorí sú ešte v produktívnom veku, majú všeobecne málo pracovných príležitostí. Až do dovŕšenia dôchodkového veku môžu byť v evidencii nezamestnaných. Invalidita, ktorá je príčinou ich nezamestnanosti, má teda negatívny dosah aj na ich sociálne pomery.

Ak obyvateľ obce nemá iný príjem ako invalidný dôchodok, môže byť vystavený peňažnej chudobe. Je však rozdiel medzi čiastočnou a úplnou invaliditou. Kým čiastočne invalidným je človek, ktorému zdravotný stav dovoľuje pracovať o 41 až 70 % menej ako zdravému človeku, úplne invalidný človek má schopnosť pracovať nižšiu o viac ako 70 %. Tomu zodpovedá aj výška dôchodku.

Sociálne pomery sú iba jednou stranou nepriaznivého zdravotného stavu. Tou druhou je odkázanosť na niekoho a to kladie veľké nároky na neformálne inštitúcie dobrovoľnej solidarity – rodinu a priateľov. Opatrovanie občana s ťažkým zdravotným postihnutím je činnosť rozsahom rovná práci na plný úväzok, aj keď ju mnohí vykonávajú bez nároku na finančné ohodnotenie alebo len za symbolickú odmenu (nie trhovej ceny). Človek, o ktorého sa nemá kto postarať, je odkázaný na neštátne subjekty sociálnej starostlivosti alebo obec.

Vzhľadom na výšku dôchodku môžu byť v riziku chudoby aj ľudia, ktorých jediným príjmom je vdovský alebo vdovecký dôchodok. Väčšina vdov i väčšina vdovcov v obci však poberá aj starobný dôchodok a ten predstavuje podstatnejšiu časť ich príjmu. Ovdovení ľudia si napriek tomu vyžadujú záujem zo strany obce, pretože tvoria čoraz väčšiu skupinu potenciálnych klientov sociálnych služieb obce. Partner, ktorého stratili, mohol byť jediným človekom, s ktorým sa mohli deliť o starostlivosť o domácnosť vrátane jej finančného zabezpečenia.

1.5 OBČIANSKA INFRAŠTRUKTÚRA

Občiansku vybavenosť v obci charakterizujú zariadenia v oblasti administratívy, kultúry, športové a sociálne zariadenia. Vybavenosť obce službami je rozmanitá a ich účel závisí od ľudských zdrojov, tradícií, podmienok a špecifických daností okolitého mikropriestoru.

1.5.1 ADMINISTRATÍVA

V zmysle zákona o obecnom zriadení obec má dva orgány: obecné zastupiteľstvo a starosta obce. Každý z orgánov obce má svoje samostatné postavenie dané ústavou a zákonmi a nie sú vo vzťahu vzájomnej podriadenosti či nadriadenosti. Obyvatelia obce nepriamo, prostredníctvom týchto dvoch orgánov vykonávajú samosprávu obce. Ďalšie orgány, ako je napr. obecný úrad, komisie a pod. sú len odvodenými orgánmi obecného zastupiteľstva. Obecný úrad, ktorý je výkonným orgánom obecného zastupiteľstva a starostu, zabezpečuje organizačné a administratívne veci obecného zastupiteľstva a starostu, ako aj orgánov zriadených obecným zastupiteľstvom.

1.5.2 ŠKOLSTVO

Kompetencie v oblasti školstva boli na obce a mestá prenesené zo štátnej správy v rámci procesu reformy verejnej správy zákonom č. 416/2001 Z. z. o prechode niektorých pôsobností z orgánov štátnej správy na obce a na vyššie územné celky, ktorého ustanovenia týkajúce sa školstva nadobudli účinnosť 1. júla 2002. Samospráva obce vykonáva kompetencie vo vzťahu k základným školám ako prenesený výkon štátnej správy, do jej originálnej samosprávnej pôsobnosti patria základné umelecké školy, materské školy, školské kluby detí, školské strediská záujmovej činnosti, centrá voľného času, zariadenia školského stravovania pre žiakov základných škôl a pre deti materských škôl, jazykové školy pri základných školách, strediská služieb škole.

Základnú školskú infraštruktúru obce tvoria 2 školské zariadenia, ktoré sú v zriaďovateľskej pôsobnosti obce : 1 materská škola a 1 základná škola.

Napriek tomu, že celkom nepoznáme presný rok, kedy sa v obci začalo rozvíjať školstvo, je isté, že rímsko-katolícka ľudová škola existovala už v polovici 18. stor.

Až do roku 1902 sa vyučovalo v súkromných domoch. Prvým známym, aj keď nie diplomovaný učiteľ pôsobil v Osuskom pravdepodobne od roku 1777 až do konca 20. rokov 19. stor. Počas rokov 1900-1902 bola na náklady obce vybudovaná nová štátna škola. Ku koncu 80. rokov 20. stor. bola dokončená nová budova materskej a základnej školy, ktorej sa vyučuje dodnes.

Od roku 2002 je zriaďovateľom školy obec a od r. 2004 tvorí subjekt spoločne s materskou školou s názvom - Základná škola s materskou školou Osuské.

Je rozdelená na malotriednu ZŠ s ročníkmi 1.-4., materskú školu, školský klub a školskú jedáleň.

Materská škola zabezpečuje predškolskú výchovu detí predškolského veku s celodennou starostlivosťou.

Vyučovací proces prebieha kombinovane v dvoch triedach, kde sú umiestnení žiaci 1. a 3. triedy v jednej triede a žiaci 2. a 4. triedy v druhej.

Počet detí navštevujúcich ZŠ a MŠ má tendenciu každým školským rokom klesať

Stredné vzdelanie a ani druhý stupeň základného vzdelania v obci nezabezpečuje žiadna organizácia, preto musia deti v stredoškolskom veku a deti druhého stupňa základného vzdelania dochádzať do okolitých dedín a miest. Druhý stupeň základného vzdelania navštevujú žiaci najmä v obci Jablonica, kde je plnoorganizovaná základná škola. Za stredoškolským vzdelaním dochádzajú žiaci najčastejšie do mesta Senica.

1.5.3 ZDRAVOTNÁ A SOCIÁLNA STAROSTLIVOSŤ

Základné zdravotnícke služby pre obyvateľov obce Osuské sú zabezpečené v zdravotnom stredisku v susednej obci Jablonica.

Komplexnejšie zdravotnícke služby a nemocničné ošetrenia sú zabezpečované v meste Senica, Myjava a Skalica.

Kompetencie obcí v sociálnej oblasti sú rozsiahle a dotýkajú sa všetkých oblastí sociálneho zabezpečenia. Obec má nezastupiteľné miesto pri zabezpečovaní úloh spojených s riešením hmotnej aj sociálnej núdze občanov, sociálnej pomoci, sociálnoprávnej ochrany a sociálnej kurately a najmä v oblasti sociálnych služieb.

Sociálna služba je činnosť poskytovaná ľuďom v nepriaznivej sociálnej situácii, podpora pri sociálnom začleňovaní a ochrane pred sociálnym vylúčením s cieľom umožniť im zapojenie do bežného života v spoločnosti. Tieto služby a pomoc sú poskytované verejnou správou (štát, samospráva) a súkromnými poskytovateľmi (občianske združenia, neziskové organizácie, cirkevné organizácie atď.).

Občania nad 60 rokov tvoria najväčšiu skupinu odkázanú alebo perspektívne odkázanú na sociálne služby.

Ďalšie sociálne znevýhodnené skupiny v obci sú nezamestnaní, deti a mládež.

Kompetencie obce vyplývajúce zo zákona o pomoci v hmotnej núdzi č.599/2003 Z.z. v aktuálnom znení a zo zákonov o štátnych sociálnych dávkach:

- obec v rámci svojej samosprávnej pôsobnosti
- rozhoduje o jednorazovej dávke v hmotnej núdzi,
- vykonáva poradenstvo pri zabezpečení základných životných podmienok a pri pomoci v hmotnej núdzi,
- zabezpečuje výkon osobitného príjemcu dávky v hmotnej núdzi.

Obec vzhľadom na blízkosť k významnému mestskému sídlu a rozpočtové obmedzenia nedisponuje zariadeniami sociálnej infraštruktúry.

V obci funguje základná organizácia Slovenského červeného kríža.

1.5.4 KULTÚRA, ŠPORT a OSTATNÉ SLUŽBY

Obec podľa zákona o obecnom zriadení utvára podmienky aj na kultúru, osvetovú činnosť, záujmovú umeleckú činnosť, telesnú kultúru a šport a v určitom rozsahu zabezpečuje ochranu kultúrnych pamiatok.

Kultúra

Kultúra je nielen ozdobou našej spoločnosti, ale je nezastupiteľnou sférou spoločenského života v dnešnej dobe. Pôsobí na myslenie a duchovne obohacuje celkový život človeka.

V obci majú dlhoročnú tradíciu rozličné kultúrne zvyky, podujatia a aktivity. V minulosti tu bolo rozšírené amatérske ochotnícke divadlo.

V súčasnosti pôsobia v obci dve hudobné skupiny Meteor a Osuská kapela.

Počas socializmu bol v roku 1957 vybudovaný kultúrny dom, ktorý v roku 2013 prešiel kompletnou rekonštrukciou.

Kultúrny dom je vybavený pódium s oponou a má kapacitu 120 miest na sedenie. Každoročne sa tu konávajú sezónne kultúrne podujatia pri ktorých sa stretávajú obyvatelia obce a aj blízkeho okolia. Kultúrny dom je využívaný aj na plesy, rôzne prezentačné akcie a rodinné oslavy a hudobné zábavy.

Ďalším kultúrnym zariadením je budova obecného klubu ktorá bola vybudovaná v roku 2003. Jeho kapacita je asi 40 miest na sedenie.

Pravidelné stretnutia tu mávajú občianske organizácie pôsobiace v obci (miestna jednota dôchodcov a únia žien), šachový klub Osuské tu hráva svoje domáce ligové partie, klub je taktiež prenajímaný na rodinné stretnutia a občasne plní aj funkciu galérie.

Zariadeniami kultúrnej infraštruktúry sú aj cintoríny a domy smútku. V obci Osuské sa nachádzajú dva cintoríny, jeden rímsko-katolícky a druhý židovský.

Samotný vznik rímsko-katolíckeho cintorína nie je známy. Dnes sa jeho pozemok skladá z dvoch častí: staršej, ktorá sa nachádza bezprostredne pri kostole, a novšej, ktorá bola prikúpená v 2. pol. 19. stor., a rozkladá sa za ním. Pomníky cintorína majú svoje nápisy

obrátené smerom ku kostolu. To podporuje výraz systematickosti vytvárania hrobov a zároveň odráža tradičnú náboženskú symboliku.

Najstarší dochovaný pomník na osuskom cintoríne pochádza z roku 1788. V roku 2010 bolo na cintoríne využívaných asi 716 hrobových miest. V roku 1972 bol v obci vybudovaný dom smútku, v roku 2004 prebehla jeho rekonštrukcia.

Šport

Šport má pre rozvoj spoločnosti kľúčový význam, športovanie prispieva k rozvoju osobnosti, rozvíja fyzické a duševné zdravie, vôľové vlastnosti a charakter človeka.

V zmysle zákona č. 369/1990 Zb. o obecnom zriadení, v znení neskorších zmien a doplnkov obec vykonáva okrem iného výstavbu, údržbu a správu športových zariadení, utvára podmienky pre telesnú kultúru a šport. V zmysle zákona č. 288/1997 Z.z. o telesnej kultúre obec utvára podmienky pre rozvoj telesnej kultúry, najmä na rozvoj športu pre všetkých a podporuje organizovanie telovýchovných, turistických a športových podujatí.

V obci je lokalizované futbalové ihrisko s betónovým tenisovým kurtom a novovybudované multifunkčné ihrisko v prestoroch školy.

Medzi športové voľno časové aktivity v obci a okolí patrí: turistika, cyklistika, hubárstvo, poľovníctvo, rybárstvo.

Telesnú aktivitu obyvateľov je potrebné podporovať a rozvíjať aj vo vzťahu ku zdravotnému stavu obyvateľstva, k čomu prispievajú priestorovo nenáročné športové zariadenia ako sú posilňovne a fitnesscentrá, ktoré je možné zriaďovať v integrácii s inými zariadeniami občianskej vybavenosti, napríklad klubmi.

V súčasnosti pôsobia v obci dve športové organizácie a to futbalový klub Telovýchovná jednota Osuské a Šachový klub Osuské. Šachový klub Osuské je účastníkom 1. a 2. slovenskej šachovej ligy a jeho súťažné výsledky sú vynikajúce. Pravidelne sa umiestňuje na popredných priečkach tabuľky čím reprezentuje a robí dobré meno obci.

Mimovládne organizácie

Občianske združenia a ďalšie právne formy neziskových združení) sú dôležitou súčasťou občianskej spoločnosti, so svojimi činnosťami prispievajú k výraznému zlepšeniu kvality života. V riešenom území z mimovládnych organizácií zastúpenie majú len občianske združenia (podmienky ich vzniku a ich právne postavenie upravuje zákon č. 83/1990 Zb. o združovaní občanov, v znení neskorších predpisov.

V obci Osuské je registrovaných 19 mimovládnych organizácií.

Ostatné služby

Občianska vybavenosť obce zodpovedá veľkosti obce, ako aj jej polohe v zázemí okresného a krajského mesta v okolí. Pre blízkosť miest, ktoré sú vybavené všetkými potrebnými obchodmi a službami, sa podnikateľom neoplatí v obci prevádzkovať niektoré zariadenia.

Avšak stále je v obci dostatočná vybavenosť, čo sa týka obchodov aj služieb. Základnú obchodnú vybavenosť poskytuje obchod s potravinami a zmiešaným tovarom.

Poskytovanie služieb je v obci zastúpené len veľmi úzkou škálou predajní s maloobchodnou činnosťou, dominujúce sú lokálne služby pre obyvateľov. Služby v obci zabezpečuje predajňa s potravinami a zmiešaným tovarom a bistro. V obci je aj pobočka Slovenskej pošty. Komplexnejšie služby ako bankovníctvo, poisťovníctvo a peňažníctvo a ostatné nedostačujúco zabezpečené služby sú poskytované v okolitých obciach a regionálnom centre okresu, v meste Senica.

1.5.5 BÝVANIE

Bytový a domový fond je významným faktorom rozvoja každého sídla.

Nová výstavba môže prilákať do obce nové obyvateľstvo a zlepšiť životné podmienky pôvodných obyvateľov.

Obec Osuské má vo svojom domovom a bytovom fonde jasnú prevahu rodinných domov.

Bývanie a úroveň bývania sú dôležitými aspektmi životných podmienok obyvateľstva. Na celkovú úroveň bývania pôsobí najmä počet obyvateľov bývajúcich v bytoch a domácnostiach a to je podmienené demografickou skladbou obyvateľstva a domácností.

Zástavba v obci Osuské je v pomerne dobrom technickom stave a asanácie nie sú potrebné. Rozširovanie existujúceho stavebného fondu je možné riešiť prestavbami existujúcich objektov – rekonštrukcia, dostavba, nadstavba, resp. nová výstavba.

V obci je celkovo 380 bytových jednotiek z celkového počtu 365 domov.

Domov pripojených na žumpu, septik – 95,34%. Kanalizačnú prípojku nemá ani jeden dom. Na verejný vodovod je pripojených 75,34 % domov z celkového počtu 365. Na vlastnú studňu je pripojených 84 domov. Plynofikácia v obci je a plynofikovaných je len 47,67% domov.

Typ budovy	Počet
rodinný dom	263
bytový dom	3
ostatné budovy na bývanie	79
neskolaudovaný rodinný dom	2
ostatné	18

Tab. č.11: Domový fond podľa typu budovy.v.r.2021. Zdroj : SODB 2021

1.6 DOPRAVNÁ INFRAŠTRUKTÚRA

Rozvoj infraštruktúry je jedným zo základných predpokladov rozvoja každého regiónu i obce a výrazne ovplyvňuje hospodársky potenciál, spôsob života a životnú úroveň obyvateľstva.

Dopravná infraštruktúra

Kvalitná dopravná infraštruktúra a dobrá dopravná dostupnosť sú základné predpoklady rozvoja obce, ktoré významne ovplyvňujú jej hospodársky potenciál, spôsob života i životnú úroveň jej obyvateľov. Veľký význam dopravy je daný jej podstatným vplyvom na efektivitu dovozu vstupov do územia a vývozu výstupov výroby z daného územia.

Cestná infraštruktúra

V systéme dopravy územím prechádza cestná sieť regionálneho a nadregionálneho významu. Celková dĺžka cestnej siete prechádzajúcej obcou, okrem miestnych a poľnohospodárskych komunikácií predstavuje 5,92 km. Územím obce prechádza jedna cesta II. triedy č.501 a jedna cesta III. triedy č. 5118. Významná je cesta II. triedy č. 501, ktorej dĺžka je len 0,32 km, ale dopravne spája obec Osuské s okolitými dedinami a v susednej obci Jablonica sa napája na cestu I. triedy č. 51, ktorá má nadregionálny a medzinárodný význam, nakoľko v južnom smere spája okresné mesto Senica s dopravným uzlom Trnavou a v severnom smere cez mesto Holíč tvorí prepojenie na Českú republiku (hraničný prechod Holíč-Hodonín).

Druhou cestnou komunikáciou prechádzajúcou územím obce je cesta III. triedy (cesta č. 5118), jej dĺžka je 5,6 km a význam je len regionálny, pretože tvorí prepojenie len severne susediacu obec Priež.

Keďže katastrálnym územím pretekajú dva vodné toky nachádzajú sa v obci 3 mosty, 2 priamo v intraviláne (jeden cez rieku Myjavu a Druhý cez Brezovský potok) a jeden v osade Rásnik cez Brezovský potok. Zastavané územie obce je celé vybavené chodníkmi pre chodcov. Cyklistické chodníky sa v obci nenachádzajú.

Miestne komunikácie majú bezprašnú povrchovú úpravu (všetky miestne komunikácie majú spevnený povrch) a rôzne šírkové a smerové usporiadanie. Spravidla medzi komunikáciou a oplotením rodinných domov sú zelené pásy a vo väčšej časti aj spevnené plochy formou chodníkov.

Správu miestnych komunikácií v obci má na starosti miestna samospráva, štátne cestné komunikácie prechádzajúce územím spravuje Slovenská správa ciest a komunikácií.

Železničná doprava

Železničná trať prechádza juhovýchodným okrajom územia obce s jednou železničnou zastávkou má dĺžku 0,7 km. Bola vybudovaná v roku 1899 ako lokálna železničná trať Jablonica-Osuské-Brezová. Jej budovanie sa viaže k vystavaniu železničného spojenia Kúty-

Jablonica-Trnava. Obe železnice vybudovala Uhorská severozápadná miestna železnica, ktorú vlastnil Július Aspitz z Budapešti. Trať slúžila na osobnú a nákladnú prepravu.

Aj keď je trať stále funkčná v roku 2002 bola jej činnosť zrušená, z dôvodu nerentabilnosti prevádzky.

Hromadná doprava

Základný systém hromadnej dopravy vymedzeného územia predstavuje autobusová a železničná doprava. Úroveň regionálnych väzieb je zabezpečená prímestskou autobusovou a železničnou dopravou. Táto sa nadväzuje na sieť lokálnych a celoštátnych spojení.

Integrovaný regionálny systém hromadnej dopravy zabezpečuje organizáciu a prepojenie hlavných zložiek hromadnej cestnej dopravy v hlavných smeroch pohybu cestujúcich, ktorými pre riešené územie sú:

- cesty do obvodného/okresného centra Senica
- cesty do krajského centra Trnava
- cesty do regionálneho centra Brezová pod Bradlom
- cesty do regionálneho centra Myjava
- cesty do ďalších regionálnych centier Malacky a Holíč
- cesty do hlavného mesta Bratislava
- cesty do významnej českej metropoly Brno

Ostatné druhy dopravy

Nemotorová a pešia doprava reprezentujú v obci najväčší podiel v rámci dopravnej vnútrošidelnej práce. Zdrojové miesta pešej dopravy korešpondujú najmä s priestormi súvisiacimi s uzlovými miestami hromadnej dopravy, ako i so zariadeniami vyššej občianskej vybavenosti, kde je predpoklad väčšej koncentrácie osôb.

V obci je vysoký pohyb chodcov. Konfigurácia terénu, rozmiestnenie funkcií bývania, vybavenosti, práce a rekreácie v sídle dávajú predpoklady k významnejšiemu postaveniu bicyklovej dopravy ako jedného zo základných vnútrošidelných dopravných systémov a ekologicky najefektívnejšieho druhu dopravy. Smerovanie lokálnych cyklistických trás je orientované na vzťahy na centrálnu časť obce.

Intenzita cyklistickej dopravy je najväčšia v profiloch ciest smerom na Brezovú pod Bradlom alebo Prietrž s prepojením na Štefánikovu cyklomagistrálu.

Letisko s verejnou prepravou osôb a nákladov sa nachádza cca. v 85 km vzdialenosti v Bratislave. -

1.7 TECHNICKÁ A ENVIROMENTÁLNA INFRAŠTRUKTÚRA

1.7.1 TECHNICKÁ INFRAŠTRUKTÚRA

Zásobovanie pitnou vodou, kanalizácia a čistenie odpadovej vody

V súčasnosti je v obci plne vybudovaná vodovodná sieť. Obec je zásobovaná kvalitnou pitnou vodou.

Na území obce sa nachádzajú úpravňa vody a jeden vodojem. Zásobovanie úžitkovou vodou v obci je realizované z viacerých zdrojov.

Stav vodovodnej siete umožňuje väčšine obyvateľov obce, ako aj organizáciám a podnikateľom napojiť sa na kvalitnú pitnú vodu z verejného vodovodu.

Kanalizačná sieť v obci nie je vybudovaná. Obyvatelia odvádzajú odpadové vody do žúmp s rôznym spôsobom likvidácie.

V obci sú vybudované povrchové odtokové kanály na dažďovú vodu, ktoré sú zvädzané do toku rieky Myjavu.

Ochranu proti povodniam tvorí regulačná hrádza toku rieky Myjavu, ktorá sa nachádza v severovýchodnom okraji intravilánu obce.

Ak dosahuje výška hladiny toku rieky kritické hodnoty, je možné pomocou tejto hrádzky regulovať vodný prietok. V minulosti sa hrádza využívala ako vodný mlyn, neskôr tu bola nainštalovaná turbína na výrobu elektrickej energie, v súčasnosti je však nefunkčná.

Zásobovanie elektrickou energiou, verejné osvetlenie

Obec je zásobovaná elektrickou energiou na dobrej úrovni, výkon transformátorov vyhovuje súčasným požiadavkám obce.

Elektrifikácia obce prebehla v roku 1936, kedy bola elektrifikovaná celá obec a bolo postavené verejné osvetlenie. V obci sa nachádzajú tri trafostanice, ktoré zabezpečujú rozvod energie do všetkých častí dediny.

Zásobovanie plynom

Tepelné zásobovanie si v obci zabezpečujú sami obyvatelia. Vykurovanie domov v obci je realizované prevažne plynom a tuhými palivami. Obec bola kompletne plynofikovaná v rokoch 1995-1997. Zemný plyn je v prevažnej miere využívaný na vykurovanie, prípravu teplej vody a varenie. V prípade výstavby nových rodinných domov, objektov občianskej vybavenosti je možnosť predĺženia plynových rozvodov k týmto objektom.

Telekomunikácie

Rozvoj telekomunikácií za posledné desaťročie zaznamenal výrazný kvantitatívny i kvalitatívny rast, predstihujúci mnohonásobne rozvoj ostatných odvetví technickej infraštruktúry. Je to jednak prestavbou a rekonštrukciou pevnej telefónnej siete a ústrední, ale hlavne rozvojom mobilných telefónnych systémov a ich plošného uplatnenia a rozvojom internetovej siete.

Riešené územie z hľadiska telefonizácie je zaradené do uzlového telefónneho obvodu UTO Senica a z hľadiska vyššej telefónnej úrovne do primárnej oblasti PO Senica.

Obec má dobré GSM pokrytie od všetkých troch mobilných operátorov. V obci je dostupný aj širokopásmový internet.

1.7.2 ODPADOVÉ HOSPODÁRSTVO

Základným právnym predpisom pri predchádzaní vzniku odpadov a pri nakladaní s odpadmi je zákon č. 223/2001 Z.z. o odpadoch a o zmene a doplnení niektorých zákonov. Účelom odpadového hospodárstva v zmysle zákona o odpadoch je predchádzať vzniku odpadov, obmedzovať ich tvorbu, znižovať nebezpečné vlastnosti odpadov a prednostne zabezpečiť zhodnocovanie odpadov pred ich zneškodňovaním.

Infraštruktúru odpadového hospodárstva predstavujú zariadenia a objekty na nakladanie s odpadmi. Riešenie problematiky komunálneho odpadu a nový prístup k odpadom má vplyv na zlepšenie stavu životného prostredia a rast životnej úrovne obyvateľstva. Základným spôsobom zneškodňovania komunálneho odpadu je skládkovanie.

Obec zodpovedá za nakladanie a likvidáciu komunálneho a drobného stavebného odpadu, ktorý vzniká na území obce. Jedná sa o ostatný odpad (O), nie nebezpečný (N).

Podľa katalógu odpadov, ktorý je prílohou č. 1 k Vyhláške č. 365/2015 Z. z., ktorou sa ustanovuje Katalóg odpadov sú komunálne odpady členené nasledovne:

20 01 Zložky komunálnych odpadov z triedeného zberu okrem 15 01

20 01 01 papier a lepenka

20 01 02 sklo

20 01 03 viacvrstvé kombinované materiály na báze lepenky (kompozity na báze lepenky)

20 01 04 obaly z kovu

20 01 05 obaly obsahujúce zvyšky nebezpečných látok alebo kontaminované nebezpečnými látkami vrátane prázdnych tlakových nádob

20 01 08 biologicky rozložiteľný kuchynský a reštauračný odpad

20 01 10 šatstvo

20 01 11 textílie

20 01 13 rozpúšťadlá

20 01 14 kyseliny

20 01 15 zásady

20 01 17 fotochemické látky

20 01 19 pesticídy

20 01 21 žiarivky a iný odpad obsahujúci ortuť

20 01 23 vyradené zariadenia obsahujúce chlórfluórované uhľovodíky

20 01 25 jedlé oleje a tuky

20 01 26 oleje a tuky iné ako uvedené v 20 01 25

20 01 27 farby, tlačiarenské farby, lepidlá a živice obsahujúce nebezpečné látky

20 01 28 farby, tlačiarenské farby, lepidlá a živice iné ako uvedené v 20 01 27

20 01 29 detergenty obsahujúce nebezpečné látky

- 20 01 30 detergenty iné ako uvedené v 20 01 29
- 20 01 31 cytotoxické a cytostatické liečivá
- 20 01 32 liečivá iné ako uvedené v 20 01 31 20 01 33 batérie a akumulátory uvedené v 16 06 01, 16 06 02, alebo 16 06 03 a netriedené batérie a akumulátory obsahujúce tieto batérie
- 20 01 34 batérie a akumulátory iné ako uvedené v 20 01 33
- 20 01 35 vyradené elektrické a elektronické zariadenia iné ako uvedené v 20 01 21 a 20 01 23, obsahujúce nebezpečné časti
- 20 01 36 vyradené elektrické a elektronické zariadenia iné ako uvedené v 20 01 21, 20 01 23 a 20 01 35
- 20 01 37 drevo obsahujúce nebezpečné látky
- 20 01 38 drevo iné ako uvedené v 20 01 37
- 20 01 39 plasty
- 20 01 40 kovy
- 20 01 41 odpady z vymetania komínov
- 20 01 99 odpady inak nešpecifikované
- 20 02 odpady zo záhrad a z parkov vrátane odpadu z cintorínov**
- 20 02 01 biologicky rozložiteľný odpad
- 20 02 02 zemina a kamenivo
- 20 02 03 iné biologicky nerozložiteľné odpady
- 20 03 iné komunálne odpady**
- 20 03 01 zmesový komunálny odpad
- 20 03 02 odpad z trhovísk
- 20 03 03 odpad z čistenia ulíc
- 20 03 04 kal zo septikov
- 20 03 06 odpad z čistenia kanalizácie
- 20 03 07 objemný odpad
- 20 03 08 drobný stavebný odpad
- 20 03 99 komunálne odpady inak nešpecifikované

Separovanie odpadu

Dôkladným triedením odpadov zo strany domácností sa prispieva k ochrane životného prostredia a úspore druhotných surovín. Za uloženie všetkých odpadov obec musí platiť (najmä za nebezpečné odpady sú ceny vysoké). Preto je dôsledná separácia odpadov zo strany domácností dôležitá i v súvislosti s príspevkom za recykláciu z Recyklačného fondu.

Obce môžu čerpať príspevok z Recyklačného fondu na podporu recyklácie odpadov. Nárokovateľnosť príspevku obcí vzniká pri hodnovernom preukázaní separácie a recyklácie príslušnej komodity na základe zmluvy, ktorú musí uzatvoriť Recyklačný fond. Poskytnuté prostriedky Recyklačného fondu možno použiť len na účel, na ktorý boli poskytnuté podľa rozhodnutia správnej rady Recyklačného fondu a za podmienok uvedených v zmluve o poskytnutí prostriedkov.

V obci sú zabezpečené komplexné profesionálne služby v odpadovom hospodárstve - v obci je zavedený separovaný zber odpadu - plasty, papier, textil a obuv, kovy a sklo.

1.7.3 OCHRANA KRAJINY A PRÍRODY

Ochranou prírody a krajiny sa rozumie obmedzovanie zásahov, ktoré môžu ohroziť, poškodiť alebo zničiť podmienky a formy života, prírodné dedičstvo, vzhľad krajiny a znížiť jej ekologickú stabilitu, ako i odstraňovanie takýchto zásahov. Cieľom ochrany prírody a krajiny je chrániť prírodu pre optimálne využitie krajiny. Príroda a jej časti v rámci krajiny predstavujú pre život nesmierne dôležitú, až existenčnú zložku životného prostredia. Prírodu a krajinu treba chrániť nielen z hľadiska súčasných životných potrieb, ale aj pre potrebu zachovať ju pre budúce pokolenie ako zdravú.

Zákon o ochrane prírody a krajiny č. 287/1994 Z.z. určuje kategórie chránených území a uplatňuje nové princípy ochrany prírody. Ochrana prírody sa realizuje v zmysle zákona č.543/2002. Účelom zákona je prispieť k zachovaniu rozmanitosti a, podmienok a foriem života na Zemi, utvárať podmienky na trvalé udržiavanie, obnovovanie a racionálne využívanie prírodných zdrojov, záchranu prírodného dedičstva, charakteristického vzhľadu krajiny a na dosiahnutie a udržanie ekologickej stability. Podľa tohto zákona sa pod ochranou prírody a krajiny rozumie predchádzanie a obmedzovanie zásahov, ktoré ohrozujú, poškodzujú alebo ničia podmienky a formy života, vzhľad krajiny, ako aj odstraňovanie následkov takýchto zásahov. Ochranou prírody sa rozumie aj starostlivosť o ekosystémy.

Prírodná pamiatka Rieka Myjava

Rieka Myjava so svojimi brehovými porastmi predstavuje významný krajinársko-estetický a ekostabilizačný prvok. Má hydromelioračný význam, zachytáva časť splavených priemyselných hnojív z okolitých pozemkov a chráni tok pred znečistením. Hodnotná je ako študijný objekt teoretickej a aplikovanej hydrobiológie. Účelom vyhlásenia prírodnej pamiatky je ochrana prirodzeného vodného toku so zachovalými brehovými porastmi, ktorý predstavuje regionálny biokoridor. Výmera chráneného územia je 34 9384 ha.

Prírodná pamiatka rieka Myjava má evidenčné číslo 1011 a je v pôsobnosti ŠOP - S-CHKO Záhorie. Toto chránené územie sa rozprestiera na území Trnavského a Trenčianskeho kraja, okresy Myjava a Senica, zasahuje do katastrov obcí: Jablonica, Osuské, Podbranč, Prietrž, Brestovec, Myjava, Stará Myjava. Táto prírodná pamiatka nie je súčasťou VCHU.

Chránený strom Osuská lipa

Na území katastra obce sa nachádza 1 chránený strom :Osuská lipa - Lipa veľkolistá (Tiliaplathyphyllos). Vek stromu je odhadovaný na viac ako 200 rokov. Stav chráneného stromu je optimálny.

Životné prostredie

Súčasný stav kvality životného prostredia záujmového územia je výsledkom vzájomnéhopriestorového a časového pôsobenia stresových faktorov rôznej intenzity.

Obec Osuské predstavuje vidiecky typ sídla historicky budovaný zástavbou popri cestách. Najvýraznejší ťažiskový priestor je sformovaný v polohe pri Obecnom úrade.

Pôdorys, urbanistická štruktúra obce a architektúra pôvodných objektov je zdrojom estetických hodnôt a identity obce. Je preto potrebné zachovanie charakteru pôvodnej zástavby a podporenie týchto hodnôt realizáciou nasledovných opatrení:

- pri obnove, dostavbe a novej výstavbe zohľadniť mierku pôvodnej štruktúry zástavby a zachovať typickú siluetu zástavby
- uvažovať s rekonštrukciou a revitalizáciou centrálnej časti obce a verejných priestranstiev (objekty občianskej vybavenosti, verejná zeleň, chodníky a spevnené plochy)
- podporiť estetické kvality prostredia návrhom výsadby stromoradií, alejí a parčíkov
- podporiť estetické kvality prostredia návrhom osadenia prvkov drobnej architektúry s dôrazom na vytváranie imidžu a štylizovanie
- podporovať výstavbu na nezastavaných prielukách v uličnej fronte s cieľom vytvorenia kontinuálneho uličného priestoru
- pri vymedzení nových rozvojových plôch zachovať a ďalej podporiť kompaktný pôdorys obce
- pri návrhu rozširovania / prestavby uličnej siete rešpektovať existujúci pôdorys obce.

Voda

Právna starostlivosť o vodu je vymedzená v zákone č. 364/2004 Z.z. o vodách a o zmene a doplnení niektorých zákonov (vodný zákon). Tento zákon vytvára podmienky na všestrannú ochranu povrchových vôd a podzemných vôd vrátane vodných ekosystémov a od vôd priamo závislých krajinných ekosystémov, na zlepšenie stavu povrchových vôd a na ich účelné a hospodárne využívanie.

Riešené územie patrí do povodia rieky Morava. Kvalita vody Moravy je veľmi nízka, dosahuje IV. - V. stupeň triedy čistoty.

Ovzdušie

Zákon č. 478/2002 Zb. o ochrane ovzdušia, ktorým sa dopĺňa zákon č. 401/1998 Z.z. o poplatkoch za znečisťovanie ovzdušia, v znení neskorších predpisov (zákon o ovzduší) upravuje práva a povinnosti právnických a fyzických osôb pri ochrane ovzdušia pred vnášaním znečisťujúcich látok ľudskou činnosťou a spôsobom obmedzenia následkov znečisťovania.

Z hľadiska kvality ovzdušia záujmové územie patrí medzi mierne zaťažené oblasti. Na znečisťovaní ovzdušia sa v regióne v podstatnej miere podieľajú existujúce stacionárne zdroje znečisťovania ovzdušia a automobilová doprava, ktoré zaťažujú ovzdušie hlavne tuhými znečisťujúcimi látkami, SO_x, NO_x a CO.

Z hľadiska komunálnych zdrojov znečistenia ovzdušia v obci možno konštatovať, že plynofikáciou obce bolo odstránené znečistenie z lokálnych zdrojov vykurovania. V znečistení ovzdušia osobitné postavenie má poľnohospodárska výroba.

Pôda

Ochranu poľnohospodárskej pôdy zabezpečuje zákon o ochrane a využívaní poľnohospodárskej pôdy (zákon č. 220/2004 Z.z.).

Poľnohospodárska pôda v katastri obce je obhospodarovaná miestnym družstvom. Dlhodobé využívanie poľnohospodárskej pôdy zvyšuje vodnú a veternú eróziu pôdy, pričom dochádza k vytváraniu výmoľov (mení sa reliéf) a znižovaniu kvality ornej pôdy.

Potenciálnu hrozbu pre kvalitu pôdy predstavuje prípadný únik väčšieho množstva fekálie, ktoré sú vedľajším produktom živočíšnej výroby, alebo ropných látok, chemických látok a umelých hnojív zo zásob poľnohospodárskeho družstva.

Lesy

Základným právnym predpisom upravujúcim starostlivosť o lesy je zákon č. 61/1977

Zb. o lesoch, v znení neskorších predpisov. Podľa tohto zákona lesy sú jedným z najväčších bohatstiev Slovenska, sú jednou zo základných zložiek životného prostredia a poskytujú trvalý zdroj dreva pre priemyselné odvetvia. Lesy ovplyvňujú a zlepšujú podnebie, vodné a pôdne pomery, vytvárajú prirodzené prostredie pre mnohé druhy rastlín a živočíchov, aj ich spoločenstiev, uchovávajú prírodné krásy a sú aj zdrojom zdravia a osvieženia obyvateľstva.

Stav lesov na území obce je taktiež v dobrom stave. Lesná pôda v katastri predstavuje 233 ha a jediným negatívnym faktorom pôsobiacim na ňu je antropogénny faktor.

K znečisťovaniu dochádza vytváraním čiernych skládok odpadu na okrajoch lesov na uzemí obce. Ich množstvo nie je veľké, avšak postupom času sa ich počet zväčšuje, čo môže byť problémom pre životné prostredie v budúcnosti

Hluk a vibrácie

K negatívnym faktorom, ktoré nepriaznivo pôsobia a zhoršujú kvalitu životného prostredia, patria hluk a vibrácie. Ochrana obyvateľstva pred nadmerným hlukom a vibráciami je ošetrená zákonom č. 272/1994 Z. z. o ochrane zdravia ľudí. Prípustná hodnota hluku od roku 1997 je 60 dB pre dennú dobu a 50 dB pre nočnú dobu.

2 ANALÝZA VONKAJŠIEHO PROSTREDIA

Kým vnútorné prostredie vychádza zo špecifikácii daného územia, vonkajšie prostredie predstavuje nadstavbu, ktorá zvonku pôsobí na územie a toto sa mu musí prispôsobovať. V širokom ponímaní ide hlavne o legislatívu určenú Európskou úniou a legislatívu Slovenskej republiky. Na ich základe a vzhľadom na ich existenciu sú tvorené aj rozvojové programy, stratégie, vízie, plány na štátnej úrovni – a od nich sa odvíjajú dokumenty na nižších stupňoch samosprávy.

Na základe legislatívnych rámcov a rôznych dokumentov, ktoré vytvárajú intencie žiaducich, oprávnených či možných projektov sú samosprávy čiastočne koordinované k podpore takých aktivít, projektov, ktoré pomôžu naplniť vízie strategických dokumentov.

Strategické dokumenty a koncepcie môžeme z hľadiska ich dosahu rozdeliť na dokumenty na medzinárodnej, národnej, regionálnej a miestnej úrovni, pričom dokumenty na nižšej úrovni by mali byť v súlade s nadradenými dokumentmi. Touto previazanosťou sa zabezpečí napĺňanie strategických cieľov a priorít na všetkých úrovniach.

NADNÁRODNÁ ÚROVEŇ

Agenda 2030

Agenda 2030 pre udržateľný rozvoj je súhrnom globálnych záväzkov, ktorými medzinárodné spoločenstvo reaguje na najzávažnejšie výzvy súčasnosti. Zmena klímy, chudoba, zvyšujúce sa ekonomické a sociálne nerovnosti alebo neudržateľnosť prevládajúcich vzorcov výroby a spotreby sú komplexné a navzájom previazané problémy. Izolované zásahy a opatrenia preto strácajú účinnosť pri ich riešení. Agenda 2030 bola prijatá členskými štátmi Organizácie Spojených národov v roku 2015 a vyzýva štáty k spoločnému koordinovanému postupu pri riešení globálnych výziev.

Partnerská dohoda Slovenskej republiky na roky 2021 – 2027

Partnerská dohoda je základným strategickým dokumentom, ktorý určuje, ako sa budú čerpať eurofondy v novom programovom období 2021 – 2027. Nová partnerská dohoda bola podpísaná 18. júla 2022 v Bruseli. Najväčšia časť investícií bude smerovať na zelené a klimatické ciele, vrátane zvýšenia energetickej bezpečnosti Slovenska. Dôležitá časť zdrojov bude ďalej smerovať na vedu, výskum, podporu inovácií, keďže len inovácie zabezpečia kvalitnejšie pracovné miesta a Program hospodárskeho a sociálneho rozvoja obce Rohožník 2023 - 2028 6 lepšie platy pre ľudí na Slovensku. Investície z nových eurofondov pokryjú tiež obrovské investičné dlhy z minulosti, ako sú napríklad vodovody či budovanie kanalizácií. Druhý najvyšší objem investícií pôjde do sociálnej oblasti a na vzdelávanie, ktoré je kľúčom k úspechu Slovenska. Takisto sa mení aj prístup k riešeniu problémov marginalizovaných rómskych komunít, pri ktorých sa na rozdiel od minulosti investície sústreďujú na integrované projekty, ktoré by mali priniesť viditeľné a konkrétne výsledky.

NÁRODNÁ ÚROVEŇ

Národná stratégia regionálneho a územného rozvoja Slovenskej republiky do roku 2030

Vznik dokumentu bol podmienený prístupím Slovenska k Agende 2030 pre udržateľný rozvoj Organizácie spojených národov. Je to dlhodobá stratégia udržateľného rozvoja štátu, na ktorú nemá vplyv politický volebný cyklus. Má zlepšiť predvídateľnosť verejných politík, efektívnosť využívania verejných zdrojov i stabilitu podnikateľského prostredia. Slovensko 2030 okrem toho, že je základným implementačným dokumentom Agendy 2030 za Slovenskú republiku, plní tiež úlohu Národnej stratégie regionálneho rozvoja.

Operačný program Slovensko 2021 - 2027

Jedná sa o investičnú stratégiu pre eurofondy na programové obdobie 2021 až 2027, z ktorých bude mať možnosť v rámci rozvoja svojho územia čerpať aj obec Rohožník.

REGIONÁLNA ÚROVEŇ

Program hospodárskeho rozvoja a sociálneho rozvoja Bratislavského samosprávneho kraja. Je to kľúčový dokument, ktorý nastavuje smer a priority rozvoja Bratislavského samosprávneho kraja a zároveň slúži ako nástroj na čerpanie verejných prostriedkov a eurofondov na nasledujúcich rokoch. Z tohto strategického dokumentu vychádza aj PHRSR obce Osuské.

MIESTNA ÚROVEŇ

PHSR obce, Územný plán obce (ak ho má obec vypracovaný), Integrovaná stratégia rozvoja územia, komunitné a sociálne plány obcí, Územný plán regiónu – Trnavský samosprávny kraj, Stratégia miestneho rozvoja vedeného komunitou Podhoran.

Aj tento dokument je strednodobým, strategickým dokumentom na základe ktorého sa bude môcť obec uchádzať o financie na realizáciu projektov a zároveň je to dokument, ktorý svojim charakterom a obsahom nadväzuje na dokumenty vyššej úrovne plánovania.

Aby mohla obec naplniť ciele spomínaných dokumentov musela by mať dostatočné finančné zdroje aj kapacitu na realizáciu projektov, čo je samozrejme problém. Riziká a ohrozenia pri realizácii uvedených stratégií môžeme rozdeliť nasledovne:

A. Ekonomické – riziko nedostatku finančných prostriedkov na realizáciu opatrení, cieľov, priorít,

B. Sociálne – ohrozenie investície vplyvom nesúhlasného postoja verejnosti k zámerom,

C. Technické – ohrozenie investície vplyvom zložitého technického riešenia v konkrétnej lokalite,

D. Ekologické – riziko negatívneho vplyvu plánovaných zámerov na životné prostredie,

E. Politické – ohrozenie realizácie plánovaných zámerov vplyvom zmeny vedenia

obce a následnej zmeny priorít.

Tieto faktory posudzuje tzv. STEEP analýza – v oblastiach identifikuje problémy a zámery na celoštátnej, národnej či nadnárodnej úrovni a ktoré svojím charakterom ovplyvňujú aj rozvoj na miestnej úrovni. Zmeny v spoločnosti sú neustálym procesom a tieto oblasti sa navzájom v procese zmeny ovplyvňujú. Ak chceme dosiahnuť trvalo udržateľný rozvoj obce, na základe STEEP analýzy musíme realizovať kroky k bodom: priaznivá demografická štruktúra obyvateľov obce, prosperujúce hospodárstvo využívajúce vnútorný potenciál a zdroje obce, dostatočné zabezpečenie služieb pre obyvateľstvo a starostlivosť o životné prostredie.

2.1 STEEP analýza (analýza externého prostredia)

STEER analýza pomôže získať obraz o sociálnom, technologickom, ekonomickom, ekologickom, politickom a hodnotovom prostredí, ktoré vplývajú na rozvoj obce.

Sociálne	Technologické	Ekonomické	Ekologické	Politické
Demografické trendy na národnej a medzinárodnej úrovni	Nové technológie ovplyvňujúce domácnosti	Príchod nových ekonomických subjektov do obce	Nepredvídateľné ekologické katastrofy	Politické rozhodnutia na medzinárodnej a národnej úrovni
Zmeny v prístupe ku vzdelávaniu, inovácie vo vzdelávacom systéme	Nové technológie ovplyvňujúce produktivitu práce a podnikové procesy	Ekonomická situácia v regióne	Tlak na zlepšovanie kvality životného prostredia ako na jeden z najvýznamnejších faktorov ovplyvňujúcich kvalitu života	Rozsah zapájania sa občanov pri tvorbe verejnej politiky obce
Zmeny v prístupe k práci a v prístupe k voľnému času	Vládna podpora v oblasti výskumu a vývoja	Ekonomická situácia na národnej úrovni	Presadzovanie trvalo udržateľných politík na všetkých úrovniach	Zmeny v kompetenciách miestnych samospráv

Vplyv médií na postoje obyvateľstva	Tempo zavádzania inovácií	Situácia na finančných trhoch		Zmeny v spôsobe financovania miestnych samospráv
Migračné trendy	Vplyv inovácií na mobilitu, komunikácie...	Výška daňového zaťaženia na všetkých úrovniach		Politická stabilita na všetkých úrovniach
		Náhle a neplánované rozpočtové výdavky		

3 ZHODNOTENIE SÚČASNÉHO STAVU ÚZEMIA

3.1 SWOT analýza potenciálu rozvoja obce

SWOT analýza sa používa pri analýze a hodnotení súčasnej situácie v regióne identifikáciou kritických oblastí a tvorbou rozhodnutí. Tvorí východisko pre formuláciu smeru budúceho rozvoja, strategických priorít, cieľov a rozvojových aktivít. Predstavuje jednoduchú, výstižnú, vyčerpávajúcu a objektívnu charakteristiku, umožňuje vzájomné porovnanie vnútorných silných a slabých stránok regiónu, príležitostí a ohrození, ktoré ovplyvňujú ďalší rozvoj regiónu z vonkajšieho prostredia. Analýza rozvojového potenciálu obce Rohožník formou SWOT analýzy je spracovaná na základe auditu rozvojových zdrojov obce.

Poloha, prírodné pomery

Silné stránky	Slabé stránky
<ul style="list-style-type: none"> • dobrá geografická poloha vzhľadom k rozvojovým pólom Trnava, Senica, Bratislava • blízkosť lokálneho rozvojového centra Senica • veľmi priaznivé prírodné podmienky pre rozvoj cestovného ruchu • prírodné lokality s významnými estetickými a biologickými hodnotami • absencia väčších zdrojov znečisťovania živ. prostredia - dobrá kvalita živ. Prostredia • prírodné lokality s významnými estetickými a biologickými hodnotami 	<ul style="list-style-type: none"> • Nedostatočné využitie prírodných podmienok a krás na cestovný ruch (poľovníctvo, rybárstvo, vodná turistika, cykloturistika) • Nedobudovaná kanalizácia a ČOV • Existencia nelegálnych (neriadených) skládok odpadu
Príležitosti	Ohrozenia
<ul style="list-style-type: none"> • zlepšenie komunikačného prepojenia obce smerom na mestá Trnava, Senica a Bratislava • zintenzívnenie cezhraničnej spolupráce, ako aj spolupráce s okolitými obcami • využitie prírodného potenciálu cestovného ruchu • zvýšenie ekologickej stability územia – uplatnenie princípov trvalo udržateľného rozvoja v ďalšom rozvoji územia • realizovanie projektov zameraných na zlepšenie stavu životného prostredia vo všetkých jeho zložkách 	<ul style="list-style-type: none"> • stagnácia už nadviazanej lokálnej, regionálnej, ako aj medzinárodnej spolupráce, resp. nenadviažu sa nové partnerské vzťahy • znižovanie ekologickej stability krajiny v dôsledku intenzívnenia sa stresových faktorov (znečisťovanie prírody vplyvom rozvoja dopravy)

Bytový fond, technická infraštruktúra, životné prostredie

Silné stránky	Slabé stránky
<ul style="list-style-type: none"> • koncentrácia bytov v rodinných domoch • existencia verejného vodovodu 	<ul style="list-style-type: none"> • nepriaznivá veková štruktúra domového fondu (vysoký priemerný vek) • nedostatok stavebných pozemkov pre individuálnu bytovú výstavbu • nedostatok možností nájomného bývania • zlý technický stav miestnych komunikácií • absencia cyklistických chodníkov a cyklotrás • absencia kanalizácie obce a čistiarne odpadových vôd
Príležitosti	Ohrozenia
<ul style="list-style-type: none"> • podpora projektov rozvoja bývania v obci • zabezpečenie stavebných pozemkov s kompletnou technickou infraštruktúrou pre individuálnu bytovú výstavbu • výstavba nájomných bytov • výstavba cyklistických chodníkov a cyklotrás • výstavba verejného kanalizačného systému, vybudovanie kanalizácie a čistiarne odpadových vôd • realizovanie projektov zameraných na zlepšenie stavu životného prostredia vo všetkých jeho zložkách • vybudovanie parkových a oddychových zón v obci • revitalizácia verejnej zelene sadovými úpravami • úprava potokov v obci • zvýšenie ekologickej stability územia – uplatnenie princípov trvalo udržateľného rozvoja v ďalšom rozvoji územia 	<ul style="list-style-type: none"> • nedostatok finančných prostriedkov na zabezpečenie stavebných pozemkov pre IBV • zhoršenie kvality miestnych komunikácií a chodníkov z dôvodu nedostatku financií na ich údržbu • nedostatok finančných prostriedkov na ďalšie skvalitnenie technickej infraštruktúry obce – nevybudovanie verejnej kanalizácie • znižovanie ekologickej stability krajiny v dôsledku intenzívneho sa stresových faktorov (znečisťovanie prírody vplyvom rozvoja dopravy)

Ľudské zdroje, trh práce, školstvo, zdravotníctvo, sociálna oblasť, šport, kultúra

Silné stránky	Slabé stránky
<ul style="list-style-type: none"> • potenciál nových zdrojov zamestnanosti v sektore služieb cestovného ruchu • dobrá spolupráca obecného zastupiteľstva s aktérmi lokálneho života • vysoká angažovanosť obce o spoluprácu s ďalšími obcami v riešení spoločných problémov 	<ul style="list-style-type: none"> • nevyhovujúca veková štruktúra obyvateľstva – rastúci podiel obyvateľstva v poproduktívnom veku • nedostatok zariadení pre voľnočasové aktivity mládeže a dospelých • vysoká miera nezamestnanosti
Príležitosti	Ohrozenia

<ul style="list-style-type: none"> • rozvoj cestovného ruchu a multifunkčného poľnohospodárstva – kladný vplyv na tvorbu nových pracovných miest • obnovenie a rozvíjanie tradičných remesiel - tvorba nových pracovných miest • rozvoj celoživotného učenia ako záruky rozvoja adaptability pracovnej sily • zvýšenie starostlivosti o starých obyvateľov obce • dobudovanie zariadení pre voľnočasové aktivity mládeže a dospelých 	<ul style="list-style-type: none"> • výraznejšie starnutie populácie • odchod mladých a vzdelaných ľudí z obce z dôvodu chýbajúcich perspektív v obci, ako aj v jej mikropriestore • rast marginalizácie, vytlačanie čoraz väčšieho počtu rizikových skupín účastníkov z trhu práce a prehĺbenie sociálnej exklúzie • nedostatok finančných prostriedkov na skvalitnenie kultúrno-spoločenskej infraštruktúry obce • nedostatok finančných prostriedkov na rozvoj sociálnej infraštruktúry
---	---

Hospodárstvo, ekonomický rozvoj

Silné stránky	Slabé stránky
<ul style="list-style-type: none"> • veľký potenciál pre vybrané druhy turistiky (vidiecka turistika, horská turistika, cykloturistika) 	<ul style="list-style-type: none"> • nízka úroveň materiálno-technickej základne cestovného ruchu • nedostatočný marketing pre lokálny rozvoj (napr. produktov cestovného ruchu)
Príležitosti	Ohrozenia
<ul style="list-style-type: none"> • zvyšujúci záujem o vidiecku turistiku, horskú turistiku, cykloturistiku • rozvíjanie, resp. skvalitnenie služieb cestovného ruchu • rozvoj spolupráce subjektov hospodárskeho života obce i jej mikropriestoru • efektívne využitie podporných programov na rozvoj poľnohospodárstva a vidieka • vytvorenie informačného systému o cestovnom ruchu obce • vytvorenie konkurencieschopného marketingu pre lokálny rozvoj (napr. produktov cestovného ruchu) 	<ul style="list-style-type: none"> • znehodnocovanie prírodného potenciálu územia • nerozvíjanie marketingu územia a úrovne poskytovaných služieb cestovného ruchu • nezáujem o turistické produkty obce i regiónu • implementácia investičných programov bez rešpektovania princípov trvalo udržateľného rozvoja

ČASŤ B – STRATEGICKÁ ČASŤ

Strategická časť obsahuje stratégiu rozvoja obce pri zohľadnení jeho vnútorných špecifik a určí hlavné ciele a priority rozvoja obce pri rešpektovaní princípov regionálnej politiky v záujme dosiahnutia vyváženého udržateľného rozvoja územia.

Strategická časť PHSR obce Osuské nadväzuje na analytickú časť, keďže vychádza zo SWOT analýzy a v nej identifikovaných oblastiach, na ktoré je potrebné zacieliť strategické plánovanie a rozvoj.

Stratégia rozvoja obce sa vzťahuje k časovému intervalu rokov 2025-2031.

1 STRATEGICKÝ RÁMEC ROZVOJA OBCE

SWOT analýza je nástrojom strategického plánovania na určenie sociálnoekonomickej situácie, konkrétne na hodnotenie silných a slabých stránok (strengths and weaknesses), príležitostí a ohrození (opportunities and threats), pričom ich identifikáciou napomáha vytvoreniu rozvojovej stratégie obce.

Zatiaľ čo silné a slabé stránky sa považujú za interné faktory systému, príležitosti a ohrozenia sú externé faktory a trendy, ktoré predstavujú šance či prekážky ovplyvňujúce lokálny regionálny rozvoj.

Po definovaní opatrení, vychádzajúcich z potrieb a charakteristík obce boli následne riadiacim tímom definované strategické ciele v hospodárskej, sociálnej a environmentálnej oblasti, ktoré boli zastrešené dlhodobou víziou obce Osuské.

Strategická časť obsahuje:

- 1.1 Víziu územia
- 1.2 Definovanie strategického cieľa
- 1.3 Stanovenie priorít a špecifických cieľov

Zámerom tejto kapitoly je identifikácia prioritných rozvojových oblastí obce a zároveň stanovenie strategických cieľov, priorít a opatrení predstavujúcich rozvojovú stratégiu obce nadväzujúcu na výsledky komplexného auditu rozvojového potenciálu záujmového územia, na SWOT analýzu a na vyššie uvedené programové dokumenty.

Globálnym cieľom Programu hospodárskeho a sociálneho rozvoja obce Osuské je podporiť vyvážený rozvoj v obci prostredníctvom postupného zvyšovania jej konkurencieschopnosti. Strategickým cieľom obce je vytvorenie vhodného sociálnoekonomického a trvalo udržateľného prostredia, ktoré bude podporovať vlastné úsilie a výkony obyvateľov pri tvorbe pracovných príležitostí, povedie jednotlivcov k dobrovoľnej zodpovednosti o sociálne slabších a o životné prostredie.

Cieľom rozvojovej stratégie je vybudovať príťažlivú obec pre vlastných obyvateľov ako aj návštevníkov obce, zlepšiť občianska a technickú infraštruktúru obce, zlepšiť súčasný stav

životného prostredia v obci, zviditeľniť obec pre potenciálnych turistov a potenciálnych podnikateľov a tým aj posilniť miestnu ekonomiku.

1.1 VÍZIA ÚZEMIA

Vízia formuluje želanú predstavu obyvateľov o budúcnosti, opis ideálneho stavu, ktorý by sa mal dosiahnuť rozvojovými zámermi definovanými v predloženej stratégii rozvoja.

Hlavným cieľom vízie obce je ukázať smerovanie pri tvorbe strategického plánovania ako aj pri implementácii konkrétnych opatrení a projektov. Zároveň približuje jednotnú predstavu o želanej budúcnosti obce, nie len tým obyvateľom, ktorí v obci žijú, pracujú, študujú, navštevujú ju, ale aj turistom, záujemcom o podnikanie či potenciálnym investorom. predstavujú a potvrdzujú dohodu medzi lokálnymi lídrami na prioritách budúceho rozvoja. Tento účel strategickej vízie sa najlepšie darí naplniť vtedy, keď je jej obsah stručný, výrečný a pôsobivý v najširšom zmysle slova.

Okrem motivácie má vízia aj marketingový, respektíve propagačný účel. Predáva danú lokalitu, predáva úsilie svojej komunity čeliť aktuálnym trendom a vytvárať lepšie podmienky pre regionálny rozvoj. Propaguje obec vo svete, na úradoch a medzi partnermi, ale rovnaký význam má aj vnútorná propagácia, keďže zabezpečuje usporiadanie, identitu a spoločný účel činnosti rozvoja.

Vízia obce Osuské

„Obec Osuské bude obcou s priateľským prostredím pre život a podnikanie, ktoré všestranným rozvojom a s využitím vnútorného potenciálu všetkých daností svojho územia zabezpečuje zvyšovanie kvality života všetkých svojich obyvateľov.“

1.2 NÁVRH STRATÉGIE ROZVOJA

V súlade s platnou metodikou pre spracovanie PHRSR boli určené tri prioritné (kľúčové) oblasti rozvoja – Hospodárska, Sociálna a Environmentálna oblasť, ktoré spolu prispievajú k dosiahnutiu vyššie uvedenej vízie a globálneho cieľa. Strategický cieľ obce Osuské je nasledovný :

„Vytvorenie podmienok pre zvyšovanie kvality života obyvateľov obce Osuské, konkurencieschopný hospodársky rozvoj a kvalitné životné prostredie.“

V rámci každej oblasti boli následne definované jednotlivé strategické ciele, ako aj konkrétne opatrenia slúžiace na naplnenie týchto cieľov.

Ciele a opatrenia boli zvolené v záujme dosiahnutia vyváženého trvalo udržateľného rozvoja územia, pri rešpektovaní princípov regionálnej politiky a so zohľadnením vnútorných špecifik obce.

1.3 STANOVENIE PRIORÍT A ŠPECIFICKÝCH CIEĽOV

Cieľom strategickej časti je návrh takých prioritných oblastí a opatrení, ktoré budú viesť k dosiahnutiu strategického cieľa a následnému naplneniu vízie obce pri rešpektovaní princípov regionálnej politiky, prioritných oblastí a opatrení, ktoré sú priamo v kompetencii obce a tiež oblastí, ktoré nie sú priamo v jej kompetencii, ale dokáže ich v rámci svojich schopností a možností ovplyvniť, najmä s využitím princípu partnerstva.

K tomu bude potrebné aktivovať všetky využiteľné vnútorné zdroje a využívať všetky dostupné externé zdroje aj v rámci realizácie súčasnej i budúcej regionálnej politiky EÚ.

Strategické priority sú vlastne rozvojovými prioritami, ktoré vzišli z problémovej analýzy. Tieto musia byť takými oblasťami, ktoré ak sa do nich koncentruje investičné úsilie posunú obec maximálne efektívne, účinne a trvalo udržateľne k dosiahnutiu strategického cieľa.

Špecifické ciele sú zámery, ktoré je potrebné dosiahnuť v rámci jednotlivých rozvojových priorít tak, aby intervencia viedla k dosiahnutiu strategického cieľa.

Strategická časť je rozdelená do troch prioritných oblastí:

1. Hospodárska oblasť
2. Sociálna oblasť
3. Environmentálna oblasť.

1.3.1 HOSPODÁRSKA PRIORITNÁ OBLASŤ

Strategickým cieľom v hospodárskej oblasti je Konkurencieschopné hospodárstvo a ekonomická výkonnosť obce s vysokou pridanou hodnotou a využitím miestnych zdrojov.

1 HOSPODÁRSKA PRIORITNÁ OBLASŤ

- 1.1 Rekonštrukcia, výstavba a rozvoj dopravnej infraštruktúry obce
- 1.2 Zlepšenie stavu verejných budov a objektov
- 1.3 Rozvoj cestovného ruchu a turistickej infraštruktúry
- 1.4 Zvyšovanie identity prostredia a ochrana kultúrno-historických pamiatok
- 1.5 Rozvoj technickej infraštruktúry obce
- 1.6 Zlepšenie propagácie obce

1.3.2 SOCIÁLNA OBLASŤ

Strategickým cieľom v sociálnej oblasti je zabezpečenie kvalitného a spokojného života obyvateľom obce s ponukou, modernej infraštruktúry, moderného vzdelávania, komplexnou sociálnou starostlivosťou a bohatým kultúrno-spoločenským a športovým vyžitím.

2 SOCIÁLNA PRIROTNÁ OBLASŤ

- 2.1 Budovanie a modernizácia občianskej vybavenosti a infraštruktúry
- 2.2 Sociálne služby
- 2.3 Rozvoj vzdelanostnej infraštruktúry

1.3.3 ENVIRONMENTÁLNA OBLASŤ

Strategickým cieľom environmentálnej oblasti je zlepšenie stavu životného prostredia pre bývanie obyvateľov obce a zefektívnenie odpadového hospodárstva.

3 ENVIRONMENTÁLNA PRIOROTNÁ OBLASŤ

- 3.1 Odpadové hospodárstvo a dobudovanie technickej infraštruktúry
- 3.2 Protipovodňová ochrana
- 3.3 Starostlivosť, obnova a budovanie verejnej zelene

ČASŤ C – PROGRAMOVÁ ČASŤ

Programová časť nadväzuje na strategickú časť a obsahuje strategické prioritné rozvojové oblasti obce, definovanie strategických cieľov pri jednotlivých prioritných oblastiach, priority, zoznam opatrení a aktivít na zabezpečenie realizácie programu rozvoja obce. Program obsahuje podrobnejšie rozpracovanie strategických cieľov v hospodárskej, sociálnej a environmentálnej politike na úroveň opatrení a aktivít.

1 PREHĽAD OPARENÍ, PROJEKTOV A AKTIVÍT PODĽA OBLASTÍ

Opatrenie	Projekt/Aktivita	Prioritná oblasť
1.1 Rekonštrukcia, výstavba a rozvoj dopravnej infraštruktúry obce	1.1.1 Rekonštrukcia a modernizácia chodníkov	Hospodárska oblasť
	1.1.2 Rekonštrukcia miestnych komunikácií a parkovísk	
1.2 Zlepšenie stavu verejných budov a objektov	1.2.1 Modernizácia budovy obecného úradu	Hospodárska oblasť
	1.2.2 Rekonštrukcia kultúrneho domu	
	1.2.3 Úprava cintorína	
1.3 Rozvoj cestovného ruchu a turistickej infraštruktúry	1.3.1 Budovanie a rekonštrukcia náučných chodníkov a cyklotrás	Hospodárska oblasť
	1.3.2 Podpora rozvoja turizmu a agroturizmu	
1.4 Zvyšovanie identity prostredia a ochrana kultúrno-historických pamiatok	1.4.1 Rekonštrukcia a udržiavanie historických pamiatok obce	Hospodárska oblasť
1.5 Rozvoj technickej infraštruktúry obce	1.5.1 LED Verejné osvetlenie	Hospodárska oblasť
	1.5.2 Zateplenie budov	
	1.5.3 Vybudovanie solárnych panelov na obecných budovách	

1.6 Zlepšenie propagácie obce	1.6.1 Zlepšenie vizuálnej a informačnej úrovne webovej stránky obce	Hospodárska oblasť
	1.6.2 Propagácia obce prostredníctvom informačných materiálov s marketingových nástrojov	
Opatrenie	Projekt/Aktivita	Prioritnáoblasť
2.1 Budovanie a modernizácia občianskej vybavenosti a infraštruktúry	2.1.1 Vybudovanie rekreačno-oddychovej zóny s parkom a detským ihriskom	Sociálna oblasť
	2.1.2 Zvýšenie bezpečnosti v obci	
	2.1.3 Organizácia kultúrno – spoločenských podujatí a besied na rôzne témy	
	2.1.4 Rekonštrukcia a modernizácia športovísk	
	2.1.5 Modernizácia areálu pri kultúrnom dome	
2.2 Sociálne služby	2.2.1 Rozvoj a rozšírenie služieb sociálnej a zdravotnej starostlivosti	Sociálna oblasť
2.3 Rozvoj vzdelanostnej infraštruktúry	2.3. 1 Modernizácie učební, učebných pomôcok a didaktickej techniky v základnej a materskej škole	Sociálna oblasť
	2.3.2 Rekonštrukcia a modernizácia budov a materiálneho vybavenia	
Projekt/Aktivita	Prioritná oblasť	Prioritná oblasť

3.1 Odpadové hospodárstvo a dobudovanie technickej infraštruktúry	3.1.1 Vybudovanie kanalizácie v obci, čistiarne odpadových vôd	Environmentálna oblasť
	3.1. Rozšírenie separácie a zhodnocovania odpadu	
	3.1.3 Odstránenie čiernych skládok	
3.2 Protipovodňová ochrana	3.2.1 Úprava vodných tokov	Environmentálna oblasť
	3.2.2 Vybudovanie protipovodňových a interakčných prvkov	
3.3 Starostlivosť, obnova a budovanie verejnej zelene	3.3.1 Parkové úpravy v obci na verejných priestranstvách	Environmentálna oblasť

2 MERATEĽNÉ UKAZOVATELE

Súčasťou programovej časti je aj stanovenie merateľných ukazovateľov pre hodnotenie programového dokumentu. Merateľné ukazovatele majú charakter kvantitatívnych indikátorov úspešnosti, definujúcich cieľové hodnoty, ktoré sa majú dosiahnuť. Na základe týchto ukazovateľov bude možné priebežne sledovať napĺňanie cieľov PHSR.

Výstupy projektov predstavujú práce, služby a tovary, ktoré boli financované počas realizácie aktivít projektu vyjadrené z finančného a vecného hľadiska.

Výsledok projektov (výstup programu) predstavuje okamžitý efekt realizácie aktivít projektu (výstupy z aktivít), ktorý je k dispozícii pre cieľovú skupinu alebo predstavuje služby poskytnuté cieľovej skupine.

Dopad predstavuje vyjadruje dlhodobý efekt intervencie na danú prioritnú oblasť alebo cieľovú skupinu, ktorý je mimo priamej a výlučnej kontroly subjektu zodpovedajúceho za realizáciu projektu.

Východiskové hodnoty ukazovateľov v rámci hodnotenia dopadov pre PHSR obce boli stanovené ako nulové, cieľové hodnoty boli stanovené pre rok 2031.

Zoznam ukazovateľov cieľov/prioritných oblastí PHSR

Typ ukazovateľa	Ukazovateľ	Informačný zdroj/odkaz	Merná jednotka	Východisková hodnota	Cieľová hodnota	
				2025	2028	2031
Prioritná oblasť - Hospodárska						
Aktivita 1.1.1 Rekonštrukcia a modernizácia chodníkov						
Výsledok	Dĺžka zrekonštruovaných chodníkov	OÚ	m	0	BD	BD
Dopad	Počet obyvateľov využívajúcich predmetné chodníky	OÚ	počet	0	BD	BD
Aktivita 1.1.2 Rekonštrukcia miestnych komunikácií a parkovísk						
Výsledok	Dĺžka zrekonštruovaných komunikácií	OÚ	m	0	BD	BD
Dopad	Počet obyvateľov využívajúcich	OÚ	počet	0	BD	BD

	predmetné komunikácie a parkoviská					
Aktivita 1.2.1 Modernizácia budovy obecného úradu						
Výsledok	Modernizovaný obecný úrad	OÚ	počet	0	BD	1
Dopad	Zrealizovaný projekt	OÚ	počet	0	BD	1
Aktivita 1.2.2 Rekonštrukcia kultúrneho domu						
Výsledok	Rekonštruovaný kultúrny dom	OÚ	počet	0	0	1
Dopad	Zrealizovaný projekt	OÚ	počet	0	0	1
Aktivita 1.2.3 Úprava cintorína						
Výsledok	Upravený cintorín	OÚ	počet	0	0	1
Dopad	Zrealizovaný projekt	OÚ	počet	0	0	1
Aktivita 1.3.1 Budovanie a rekonštrukcia náučných chodníkov a cyklotrás						
Výsledok	Dĺžka vybudovaných náučných chodníkov a cyklotrás	OÚ	m	0	BD	BD
Dopad	Počet účastníkov využívajúcich náučné chodníky a cyklotrasy	OÚ	počet	0	BD	BD
Aktivita 1.3.2 Podpora rozvoja turizmu a agroturizmu						
Výsledok	Nárast počtu turistov	OÚ	počet	0	BD	BD
Dopad	Zrealizovaný projekt	OÚ	počet	0		
Aktivita 1.4.1 Rekonštrukcia a udržiavanie historických pamiatok obce						
Výsledok	Zekonštruované pamiatky	OÚ	počet	0	BD	BD
Dopad	Zrealizovaný projekt	OÚ	počet	0	BD	BD
Aktivita 1.5.1 LED Verejné osvetlenie						
Výsledok	LED verejné osvetlenie	OÚ	počet	0	BD	BD
Dopad	Zrealizovaný projekt	OÚ	počet	0	BD	BD

Aktivita 1.5.2 Zateplenie budov						
Výsledok	Počet zateplených budov	OÚ	počet	0	BD	BD
Dopad	Zrealizovaný projekt	OÚ	počet	0	BD	BD
Aktivita 1.5.3 Vybudovanie solárnych panelov na obecných budovách						
Výsledok	Počet solárnych panelov	OÚ	počet	0	BD	BD
Dopad	Zrealizovaný projekt	OÚ	počet	0	BD	BD
Aktivita 1.6.1 Zlepšenie vizuálnej a informačnej úrovne webovej stránky obce						
Výsledok	Počet stránok	OÚ	počet	0	0	1
Dopad	Zrealizovaný projekt	OÚ	počet	0	0	1
Aktivita 1.6.2 Propagácia obce prostredníctvom informačných materiálov s marketingových nástrojov						
Výsledok	Počet matriálov	OÚ	počet	0	BD	BD
Dopad	Zrealizovaný projekt	OÚ	počet	0	BD	BD
Prioritná oblasť - Sociálna						
Aktivita 2.1.1 Vybudovanie rekreačno - oddychovej zóny s parkom a detským ihriskom						
Výsledok	Plocha vybudovanej plochy	OÚ	m ²	0	0	1
Dopad	Zrealizovaný projekt	OÚ	počet	0	0	1
Aktivita 2.1.2 Zvýšenie bezpečnosti v obci						
Výsledok	Počet dotknutých ulíc	OÚ	počet	0	BD	BD
Dopad	Zrealizovaný projekt	OÚ	počet	0	BD	BD
Aktivita 2.1.3 Organizácia kultúrno – spoločenských podujatí a besied na rôzne témy						
Výsledok	Počet podujatí	OÚ	počet	0	BD	BD
Dopad	Zrealizovaný projekt	OÚ	počet	0	BD	BD
Aktivita 2.1.4 Rekonštrukcia a modernizácia športovísk						
Výsledok	Rekonštruované a zmodernizované športoviská	OÚ	počet	0	BD	BD
Dopad	Zrealizovaný projekt	OÚ	počet	0	BD	BD

Aktivita 2.1.5 Modernizácia areálu pri kultúrnom dome						
Výsledok	Modernizovaný areál pri kultúrnom dome	OÚ	počet	0	0	1
Dopad	Zrealizovaný projekt	OÚ	počet	0	0	1
Aktivita 2.2.1 Rozvoj a rozšírenie služieb sociálnej a zdravotnej starostlivosti						
Výsledok	Počet služieb	OÚ	počet	0	BD	BD
Dopad	Zrealizovaný projekt	OÚ	počet	0	BD	BD
Aktivita 2.3. 1 Modernizácie učební, učebných pomôcok a didaktickej techniky v základnej a materskej škole						
Výsledok	Počet zmodernizovaných učební	OÚ	počet	0	BD	BD
Dopad	Zrealizovaný projekt	OÚ	počet	0	BD	BD
Aktivita 2.3.2 Rekonštrukcia a modernizácia budov a materiálneho vybavenia						
Výsledok	Počet modernizovaných budov	OÚ	počet	0	BD	BD
Dopad	Zrealizovaný projekt	OÚ	počet	0	BD	BD
Prioritná oblasť - Environmentálna						
Aktivita 3.1.1 VYbudovanie kanalizácie v obci a čistiarne odpadových vôd						
Výsledok	Dĺžka vybudovanej kanalizácie	OÚ	m	0	BD	BD
Dopad	Zrealizovaný projekt	OÚ	počet	0	BD	BD
Aktivita 3.1.2 Rozšírenie separácie a zhodnocovania odpadu						
Výsledok	Množstvo vyseparovaného odpadu	OÚ	t	0	BD	BD
Dopad	Zrealizovaný projekt	OÚ	počet	0	BD	BD
Aktivita 3.1.3 Odstránenie čiernych skládok						
Výsledok	Počet odstánených skládok	OÚ	počet	0	BD	BD
Dopad	Zrealizovaný projekt	OÚ	počet	0	BD	BD
Aktivita 3.2.1 Úprava vodných tokov						
Výsledok	Dĺžka vyčistených tokov	OÚ	m	0	BD	BD
Dopad	Zrealizovaný projekt	OÚ	počet	0	BD	BD

Aktivita 3.2.2 Vybudovanie protipovodňových a interakčných prvkov školy						
Výsledok	Počet dotknutých tokov	OÚ	počet	0	BD	BD
Dopad	Zrealizovaný projekt	OÚ	počet	0	BD	BD
Aktivita 3.3.1 Parkové úpravy v obci na verejných priestranstvách						
Výsledok	Veľkosť revitalizovanej plochy	OÚ	m ²	0	BD	BD
Dopad	Zrealizovaný projekt	OÚ	počet	0	BD	BD

BD – bude doplnené, OÚ – obecný úrad

ČASŤ D – REALIZAČNÁ ČASŤ

Realizačná časť je zameraná na popis postupov inštitucionálneho a organizačného zabezpečenia realizácie programu rozvoja obce, systém monitorovania a hodnotenia plnenia programu rozvoja obce s ustanovením merateľných ukazovateľov, vecný a časový harmonogram realizácie programu rozvoja obce formou akčných plánov.

1 ORGANIZAČNÉ ZABEZPEČENIE REALIZÁCIE

Zabezpečenie realizácie PHSR je dosahované koordinovaným prístupom a spolupracou so všetkými partnermi a aktérmi regionálneho rozvoja na území obce.

Organizačné zabezpečenie realizácie jednotlivých projektov a aktivít je určené v programovej časti.

Osobitne pre každý projekt / aktivitu je určený zodpovedný subjekt – tzv. garant, prípadne aj spolupracujúce subjekty. Vo väčšine prípadov je ako zodpovedný subjekt určená obec, resp. iné organizačné zložky správy obce (odborné komisie, oddelenia na obecnom úrade).

Obec vykonáva svoje činnosti prostredníctvom svojich orgánov. Najvyšším orgánom je obecné zastupiteľstvo, ktoré môže zriaďovať ako svoje poradné orgány odborné komisie. Vo vzťahu k PHSR je obecné zastupiteľstvo kompetentným orgánom na jeho schvaľovanie.

Najvyšším výkonným orgánom a predstaviteľom obce je starosta. Rozhoduje vo všetkých veciach správy obce, ktoré nie sú zákonom alebo štatútom vyhradené obecnému zastupiteľstvu. Obecný úrad a jeho organizačné zložky organizačne a administratívne zabezpečujú fungovanie obce.

2 KOMUNIKAČNÁ STRATÉGIA

Rôzne formy komunikácie budú súčasťou každého pripravovaného projektu PHSR v rámci informovanosti a publicity alebo v rámci komunikácie zainteresovaných cieľových skupín pri príprave a realizácii jednotlivých projektov.

Prvú cieľovú skupinu predstavujú miestni obyvatelia. Táto cieľová skupina bola oslovená aj počas spracovania dokumentu PHSR.

Komunikácia s verejnosťou bude pokračovať naďalej (priamym zapojením a zverejňovaním každoročných hodnotiacich správ o plnení programu a aktuálnych akčných plánov na najbližšie obdobie).

Druhú cieľovú skupinu predstavujú organizácie, podnikatelia, potenciónálni investori, ktorí aktéri regionálneho rozvoja sa pri svojich lokalizačných rozhodnutiach orientujú podľa charakteru rozvojovej politiky a tiež podľa ponuky konkrétnych investičných príležitostí obsiahnutých v rozvojových dokumentoch obcí.

Hlavným komunikačným kanálom je internetová stránka obce: <https://osuske.sk/>, avšak veľký význam má aj miestny rozhlas. Vzhľadom na veľkosť obce významnú úlohu má aj neformálnej komunikácie poslancov miestnej samosprávy a vedenia obce smerom k občanom pri informovaní o aktuálnych otázkach rozvoja obce.

3 SYSTÉM MONITOROVANIA A HODNOTENIA

PHSR obce Osuské je živým dokumentom. Realizácia programu bude dôsledne sledovaná a monitorovaná. Realizácia programu hospodárskeho rozvoja a sociálneho rozvoja obce je činnosťou samosprávy a obec ju vykonáva prostredníctvom svojich orgánov (obecné zastupiteľstvo, starosta). Jednotlivé opatrenia a úlohy budú realizované obcou, organizáciami zriadenými a založenými obcou, resp. v spolupráci s ďalšími organizáciami a inštitúciami.

Pre udržiavanie a realizáciu PHSR obce Osuské bude zriadená Riadiaca komisia pre riadenie realizácie PHSR obce Osuské, ktorej úlohou bude monitorovať celkový proces implementácie stratégie a navrhovať v prípade potreby zmeny v realizácii strategických plánov, ich doplnenie, prípadne prípravu nových dokumentov potrebných pre napĺňanie vízie obce. V Riadiacej komisii pre riadenie realizácie PHSR obce Osuské budú zastúpení hlavní predstavitelia samosprávy (starosta, prednosta a vedúci odborov Obecného úradu) s dôrazom na zastúpenie všetkých sektorov a priradenie odborníkov k jednotlivým prioritám.

Proces realizácie PHSR obce Osuské sa začne po jeho schválení Obecným zastupiteľstvom.

Úlohou Riadiacej komisie pre riadenie realizácie PHSR obce Osuské bude:

- schádzať na prehodnocovanie plnenia PHSR obce Osuské podľa potreby, najmenej jedenkrát ročne,
- jedenkrát ročne podať správu Obecnému zastupiteľstvu o stave realizácie cieľov PHSR obce Osuské tak, aby bolo zabezpečené, že všetky ciele budú splnené včas,
- prideliť zodpovednosť (hlavnú garanciu) za monitorovanie jednotlivých cieľov akčných plánov svojim jednotlivým členom,
- vzájomne sa informovať o plánoch prípravy a realizovaní projektov za účelom koordinácie aktivít v obci,
- aktualizovať PHSR obce Osuské (minimálne každý druhý rok) – je to živý, otvorený dokument,
- pravidelne komunikovať s občanmi, podnikateľmi a inštitúciami v obci s cieľom zabezpečiť informovanosť o PHSR obce Osuské – so stratégiou rozvoja obce bude oboznámená verejnosť prostredníctvom miestnych médií.

Jednotlivé úlohy programu budú realizované pomocou bežných postupov a procedúr obecného úradu a ďalších zúčastnených inštitúcií, pričom rozhodujúcim pre úspech bude monitorovanie a koordinácia týchto úloh uskutočnená určeným odborom (oddelením) obecného úradu alebo príslušnými zodpovednými osobami.

PHSR obce Osuské a je otvorený dokument, ktorý bude reagovať na zmeny v okolí, zmeny potrieb obyvateľov obce Osuské a legislatívne zmeny. PHSR obce Osuské bude podliehať priebežným aktualizáciám a hodnoteniam. Vychádza z princípu, že proces plánovania bude úspešný len vtedy, ak sa k nemu bude pristupovať ako k dlhodobému procesu, bude sa orientovať na vyžitie silných stránok a možností územia, na potláčanie

slabých stránok a možných ohrození územia a bude sa neustále adaptovať, aktualizovať a prispôbovať v súlade so zmenami a potrebami sociálno-ekonomického života obce. Otvorenosťou dokumentu sa zabezpečí flexibilita pri určovaní priorít obce, ktoré musia reagovať na vzniknuté zmeny v danom prostredí a preferenciách obyvateľov.

Aktualizácia PHSR obce Osuské bude založená na princípe výberu priorít, opatrení, aktivít a projektov, pomocou ktorých je možné dosiahnuť najefektívnejší rozvoj prioritných oblastí obce.

Postup bude nasledovný:

1. Riadiaca komisia pre riadenie realizácie PHSR obce Osuské odporučí zmeny v PHSR obce Osuské
2. Obecné zastupiteľstvo schváli PHSR obce Osuské na ďalšie obdobie.

Plán hodnotenia a monitorovania

Plán priebežných hodnotení PHSR na programové obdobie 2025 - 2031		
Typ hodnotenia	Vykonať prvýkrát	Dôvod vykonania/ periodicita
Strategické hodnotenie	najskôr v roku 2025	podľa rozhodnutia obce a vzniknutej spoločenskej potreby
Operatívne hodnotenie	v prípade potreby	kontrola súladu programu s reálnou situáciou
Tematické hodnotenie časti PHSR	2026	téma hodnotenia identifikovaná ako riziková časť vo výročnej monitorovacej správe za predchádzajúci kalendárny rok
Ad hoc mimoriadne hodnotenie	v prípade potreby	pri značnom odklone od stanovených cieľov; pri návrhu na revíziu PHSR
Ad hoc hodnotenie celého PHSR alebo jeho časti	2025-2031	na základe rozhodnutia starostu, kontrolného orgánu, podnetu poslancov, správy auditu, a pod.

4 AKČNÝ PLÁN OBCE OSUSKÉ

Akčný plán predstavuje konkrétny harmonogram činností/projektov/aktivít súvisiacich s rozvojom obce v nadväznosti na prioritné oblasti sociálno-ekonomického rozvoja.

Akčný plán vychádza zo stratégie, je jej logickou súčasťou a realizuje sa prostredníctvom konkrétnych projektov a aktivít. Akčný plán je spracovaný podľa troch prioritných oblastí a obsahuje projekty s plánom realizácie na roky 2025 - 2031.

Akčný plán pre hospodársku oblasť.				
Opatrenie, aktivita	Termín	Zodpovedný	Financovanie	Možný zdroj financovania
1.1.1 Rekonštrukcia a modernizácia chodníkov	2025 - 2031	Obec Osuské	Bude doplnené pri najbližšej aktualizácii tohto strategického dokumentu	EŠIF, domáce a zahraničné fondy, štátny rozpočet , obecný rozpočet, iné zdroje
1.1.2 Rekonštrukcia miestnych komunikácií a parkovísk	2025 -2031	Obec Osuské	Bude doplnené pri najbližšej aktualizácii tohto strategického dokumentu	EŠIF, domáce a zahraničné fondy, štátny rozpočet , obecný rozpočet, iné zdroje
1.2.1 Modernizácia budovy obecného úradu	2025 - 2031	Obec Osuské	Bude doplnené pri najbližšej aktualizácii tohto strategického dokumentu	EŠIF, domáce a zahraničné fondy, štátny rozpočet , obecný rozpočet, iné zdroje
1.2.2 Rekonštrukcia kultúrneho domu	2025 - 2031	Obec Osuské	Bude doplnené pri najbližšej aktualizácii tohto strategického dokumentu	EŠIF, domáce a zahraničné fondy, štátny rozpočet , obecný rozpočet, iné zdroje
1.2.3 Úprava cintorína	2025 - 2031	Obec Osuské	Bude doplnené pri najbližšej aktualizácii tohto strategického dokumentu	EŠIF, domáce a zahraničné fondy, štátny rozpočet , obecný rozpočet, iné zdroje

1.3.1 Budovanie a rekonštrukcia náučných chodníkov a cyklotrás	2025 - 2031	Obec Osuské	Bude doplnené pri najbližšej aktualizácii tohto strategického dokumentu	EŠIF, domáce a zahraničné fondy, štátny rozpočet , obecný rozpočet, iné zdroje
1.3.2 Podpora rozvoja turizmu a agroturizmu	2025 -2031	Obec Osuské	Bude doplnené pri najbližšej aktualizácii tohto strategického dokumentu	EŠIF, domáce a zahraničné fondy, štátny rozpočet , obecný rozpočet, iné zdroje
1.4.1 Rekonštrukcia a udržiavanie historických pamiatok obce	2025 - 2031	Obec Osuské	Bude doplnené pri najbližšej aktualizácii tohto strategického dokumentu	EŠIF, domáce a zahraničné fondy, štátny rozpočet , obecný rozpočet, iné zdroje
1.5.1 LED Verejné osvetlenie	2025 - 2031	Obec Osuské	Bude doplnené pri najbližšej aktualizácii tohto strategického dokumentu	EŠIF, domáce a zahraničné fondy, štátny rozpočet , obecný rozpočet, iné zdroje
1.5.2 Zateplenie budov	2025 - 2031	Obec Osuské	Bude doplnené pri najbližšej aktualizácii tohto strategického dokumentu	EŠIF, domáce a zahraničné fondy, štátny rozpočet , obecný rozpočet, iné zdroje
1.5.3 Vybudovanie solárnych panelov na obecných budovách	2025 - 2031	Obec Osuské	Bude doplnené pri najbližšej aktualizácii tohto strategického dokumentu	EŠIF, domáce a zahraničné fondy, štátny rozpočet , obecný rozpočet, iné zdroje
1.6.1 Zlepšenie vizuálnej a informačnej úrovne webovej stránky obce	2025 - 2031	Obec Osuské	Bude doplnené pri najbližšej aktualizácii tohto strategického dokumentu	EŠIF, domáce a zahraničné fondy, štátny rozpočet , obecný rozpočet, iné zdroje

1.6.2 Propagácia obce prostredníctvom informačných materiálov s marketingových nástrojov	2025 - 2031	Obec Osuské	Bude doplnené pri najbližšej aktualizácii tohto strategického dokumentu	EŠIF, domáce a zahraničné fondy, štátny rozpočet , obecný rozpočet, iné zdroje
--	-------------	-------------	---	--

Akčný plán pre sociálnu oblasť				
Opatrenie, aktivita	Termín	Zodpovedný	Financovanie	Možný zdroj financovania
2.1.1 Vybudovanie rekreačno-oddychovej zóny s parkom a detským ihriskom	2025 - 2031	Obec Osuské	Bude doplnené pri najbližšej aktualizácii tohto strategického dokumentu	EŠIF, domáce a zahraničné fondy, štátny rozpočet , obecný rozpočet, iné zdroje
2.1.2 Zvýšenie bezpečnosti v obci	2025 - 2031	Obec Osuské	Bude doplnené pri najbližšej aktualizácii tohto strategického dokumentu	EŠIF, domáce a zahraničné fondy, štátny rozpočet , obecný rozpočet, iné zdroje
2.1.3 Organizácia kultúrno – spoločenských podujatí a besied na rôzne témy	2025 - 2031	Obec Osuské	Bude doplnené pri najbližšej aktualizácii tohto strategického dokumentu	EŠIF, domáce a zahraničné fondy, štátny rozpočet , obecný rozpočet, iné zdroje
2.1.4 Rekonštrukcia a modernizácia športovísk	2025 - 2031	Obec Osuské	Bude doplnené pri najbližšej aktualizácii tohto strategického dokumentu	EŠIF, domáce a zahraničné fondy, štátny rozpočet , obecný rozpočet, iné zdroje

2.1.5 Modernizácia areálu pri kultúrnom dome	2025 - 2031	Obec Osuské	Bude doplnené pri najbližšej aktualizácii tohto strategického dokumentu	EŠIF, domáce a zahraničné fondy, štátny rozpočet , obecný rozpočet, iné zdroje
2.2.1 Rozvoj a rozšírenie služieb sociálnej a zdravotnej starostlivosti	2025 - 2031	Obec Osuské	Bude doplnené pri najbližšej aktualizácii tohto strategického dokumentu	EŠIF, domáce a zahraničné fondy, štátny rozpočet , obecný rozpočet, iné zdroje
2.3. 1 Modernizácie učební, učebných pomôcok a didaktickej techniky v základnej a materskej škole	2025 - 2031	Obec Osuské	Bude doplnené pri najbližšej aktualizácii tohto strategického dokumentu	EŠIF, domáce a zahraničné fondy, štátny rozpočet , obecný rozpočet, iné zdroje
2.3.2 Rekonštrukcia a modernizácia budov a materiálneho vybavenia				

Akčný plán pre environmentálnu oblasť				
Opatrenie, aktivita	Termín	Zodpovedný	Financovanie	Možný zdroj financovania
3.1.1 Vybudovanie kanalizácie v obci, čistiarne odpadových vôd	2025 - 2031	Obec Osuské	Bude doplnené pri najbližšej aktualizácii tohto strategického dokumentu	EŠIF, domáce a zahraničné fondy, štátny rozpočet , obecný rozpočet, iné zdroje

Opatrenie, aktivita	Termín	Zodpovedný	Financovanie	Možný zdroj financovania
3.1.1 Vybudovanie kanalizácie v obci, čistiarne odpadových vôd	2025 - 2031	Obec Osuské	Bude doplnené pri najbližšej aktualizácii tohto strategického dokumentu	EŠIF, domáce a zahraničné fondy, štátny rozpočet , obecný rozpočet, iné zdroje

3.1.Rozšírenie separácie a zhodnocovania odpadu	2025 - 2031	Obec Osuské	Bude doplnené pri najbližšej aktualizácii tohto strategického dokumentu	EŠIF, domáce a zahraničné fondy, štátny rozpočet , obecný rozpočet, iné zdroje
3.1.3 Odstránenie čiernych skládok	2025 - 2031	Obec Osuské	Bude doplnené pri najbližšej aktualizácii tohto strategického dokumentu	EŠIF, domáce a zahraničné fondy, štátny rozpočet , obecný rozpočet, iné zdroje
3.2.1 Úprava vodných tokov	2025 - 2031	Obec Osuské	Bude doplnené pri najbližšej aktualizácii tohto strategického dokumentu	EŠIF, domáce a zahraničné fondy, štátny rozpočet , obecný rozpočet, iné zdroje
3.2.2 Vybudovanie protipovodňových a interakčných prvkov	2025 - 2031	Obec Osuské	Bude doplnené pri najbližšej aktualizácii tohto strategického dokumentu	EŠIF, domáce a zahraničné fondy, štátny rozpočet , obecný rozpočet, iné zdroje
3.3.1 Parkové úpravy v obci na verejných priestranstvách	2025 - 2031	Obec Osuské	Bude doplnené pri najbližšej aktualizácii tohto strategického dokumentu	EŠIF, domáce a zahraničné fondy, štátny rozpočet , obecný rozpočet, iné zdroje

ČASŤ E – FINANČNÁ ČASŤ

Jednou z kľúčových otázok programu rozvoja je schopnosť obce v priebehu jeho realizácie zaistiť zdroje potrebné na jeho financovanie. Finančné zdroje potrebné pre naplnenia aktivít uvedených v Programe hospodárskeho a sociálneho rozvoja budú plynúť z viacerých zdrojov: rozpočet obce (čo je základným zdrojom financovania aktivít), fondy Európskej únie, zdroje štátu, zdroje vyššie územného celku, úverové zdroje, súkromné zdroje, ostatné verejné zdroje. Väčšina projektov bude mať viaczdrojové financovanie.

Finančné vyčíslenie jednotlivých aktivít sa v PHRSR uvádza pri väčšine opatrení a aktivít, potrebných na naplnenie cieľov programu. Tie sú stanovené odhadom, konečné rozpočty budú súčasťou vykonávacích plánov. Pri schvaľovaní financovania jednotlivých úloh sa bude prihliadať na ich dôležitosť a dopad hospodársky, environmentálny a sociálny na rozvoj obce.

Viacere úlohy sa môžu realizovať v rámci bežnej prevádzky, v rámci vlastných kapacít samosprávy, ale mnohé zase vyžadujú náročnejšie finančné a personálne zdroje a spoluprácu s inými subjektmi.

Finančné zabezpečenie podpory regionálneho rozvoja

Zákon o podpore regionálneho rozvoja (zákon č. 539/2008 Z.z.) definuje zdroje financovania regionálneho rozvoja v § 4.

Regionálny rozvoj sa financuje zo štátneho rozpočtu vrátane finančných prostriedkov z rozpočtových kapitol ministerstiev, zo štátnych účelových fondov, z rozpočtov vyšších územných celkov, z rozpočtov obcí, z prostriedkov fyzických osôb, z prostriedkov právnických osôb, z úverov a príspevkov medzinárodných organizácií, z prostriedkov vyplývajúcich z medzinárodných zmlúv o poskytnutí grantu uzatvorených medzi Slovenskou republikou a inými štátmi, z iných prostriedkov, ak to ustanoví osobitný predpis.

Doplňkovým zdrojom finančného zabezpečenia podpory regionálneho rozvoja sú finančné prostriedky z Európskej únie určené na hospodársky zaostalým regiónom, ktoré podľa ukazovateľov hospodárskeho rozvoja a sociálneho rozvoja vykazujú nižšiu úroveň rozvoja ako je priemerná úroveň Európskej únie a regiónom s nepriaznivou štruktúrou zamestnanosti a podnikateľského prostredia.

Indikatívne náklady za jednotlivé roky

Oblasť	Rok							
	2025	2026	2027	2028	2029	2030	2031	Spolu €
Hospodárska	BD	BD	BD	BD	BD	BD	BD	BD
Sociálna	BD	BD	BD	BD	BD	BD	BD	BD
Environmentálna	BD	BD	BD	BD	BD	BD	BD	BD

BD – bude doplnené

ZÁVER

Dokument PHSR obce Osuské je rozvojový dokument obce – vyjadruje víziu rozvoja obce založenú na výsledkoch strategického plánovania.

PHSR obce Obec Osuské je strednodobý programovací dokument s časovým horizontom 7 rokov. Tento programovací dokument bol spracovaný ako podporný dokument pre stanovenie prioritných rozvojových oblastí, strategických cieľov, priorít, opatrení a aktivít rozvoja obce.

Z hľadiska štruktúry PHSR obce Obec Osuské je rozčlenený na 5 časti:

- v prvej časti je podrobne analyzovaný reálny stav jednotlivých oblastí územia obce Obec Osuské
- druhá časť je strategická, ktorá obsahuje stratégiu rozvoja obce pri zohľadnení jeho vnútorných špecifik a určí hlavné ciele a priority rozvoja obce pri rešpektovaní princípov regionálnej politiky v záujme dosiahnutia vyváženého udržateľného rozvoja územia,
- tretia časť je programová časť, ktorá obsahuje strategické prioritné rozvojové oblasti obce, definovanie strategických cieľov pri jednotlivých prioritných oblastiach, priority, zoznam opatrení a aktivít na zabezpečenie realizácie programu rozvoja obce,
- štvrtá časť programového dokumentu je realizačná časť, ktorá je zameraná na popis postupov inštitucionálneho a organizačného zabezpečenia realizácie programu rozvoja obce; táto časť obsahuje aj akčný plán rozvoja obce Osuské na obdobie 2025-2031,
- posledná časť je finančná časť, ktorá obsahuje finančné zabezpečenie jednotlivých opatrení a aktivít programu rozvoja obce.

Vykonateľnosť jednotlivých opatrení a tým dosiahnutie stanovených cieľov bude závisieť od mnohých faktorov. Najkritickejším prvkom je finančná náročnosť jednotlivých priorít. Taktiež dôležitým faktorom sú komplikované vlastnícke vzťahy, nárast cien energií, služieb a stavebných materiálov. Situáciu komplikuje aj zložitá legislatíva v oblasti verejného obstarávania a vplyv národnej legislatívy na samosprávy.

Schválený PHSR obce Osuské je otvorený dokument, ktorý sa môže dopĺňať o nové priority, opatrenia a aktivity, resp. môžu sa niektoré opatrenia a aktivity rušiť. PHSR obce Osuské schvaľuje Obecné zastupiteľstvo v obci Osuské. Monitorovanie a hodnotenie PHSR obce Osuské realizuje Obecné zastupiteľstvo v Osuské.

Príloha č. 1: Zoznam informačných zdrojov použitých v PHSR

- 1) Agenda 2030
- 2) DATAcube (<https://datacube.statistics.sk>)
- 3) Evidencia chránených ložiskových území – Obvodný banský úrad v Bratislave
- 4) <https://zbgis.skgeodesy.sk/>
- 5) Interné zdroje obce Osuské
- 6) Katalóg odpadov (príloha č. 1 k Vyhláške č. 365/2015 Z. z.)
- 7) Národná stratégia regionálneho a územného rozvoja SR do roku 2030
- 8) NATURA 2000
- 9) <https://www.sopsr.sk/>
- 10) Operačný program Slovensko 2021 - 2027
- 11) Partnerská dohoda Slovenskej republiky na roky 2021 – 2027
- 12) Program hospodárskeho a sociálneho rozvoja obce Osuské 2015 – 2020
- 13) Program hospodárskeho rozvoja a sociálneho rozvoja TTSK 2022 - 2030
- 14) Register mimovládnych neziskových organizácií
- 15) SODB2021 – Prehliadač (<https://www.scitanie.sk>)
- 16) Stratégia miestneho rozvoja vedeného komunitou Podhoran (2014 -2020)
- 17) Štatistický úrad SR (<https://www.statistics.sk>)
- 18) Štátna ochrana prírody Slovenskej republiky
- 19) <https://data.sopsr.sk/chranene-objekty/chranene-uzemia/detail/191>

Príloha č. 2: Vyhodnotenie dotazníkového prieskumu

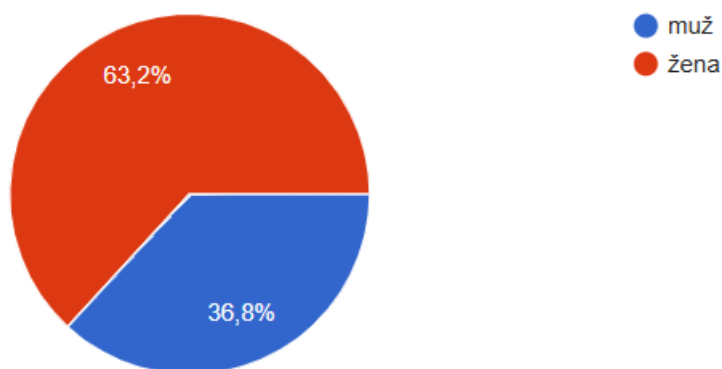
Do dotazníkového prieskumu názorov obyvateľov na rozvoj obce Osuské sa zapojilo spolu 38 respondentov. 26 respondentov vyplnilo dotazník elektronicky a 12 listinne.

Dotazník bol rozdelený na niekoľko tematických okruhov. Cieľom dotazníka bolo zistiť preferencie ľudí žijúcich v obci, ktoré by pomohli k jej budúcemu rozvoju. Dotazník mal odhaliť ako obyvatelia vnímajú samotnú obec, aké problémy najviac pociťujú, čo im v obci chýba a čo považujú za najdôležitejšie veci, ktoré by chceli v obci zmeniť.

Ženy tvorili 63,2 % respondentov = 24 , zatiaľ čo muži tvorili len 36,8% respondentov = 14.

Pohlavie

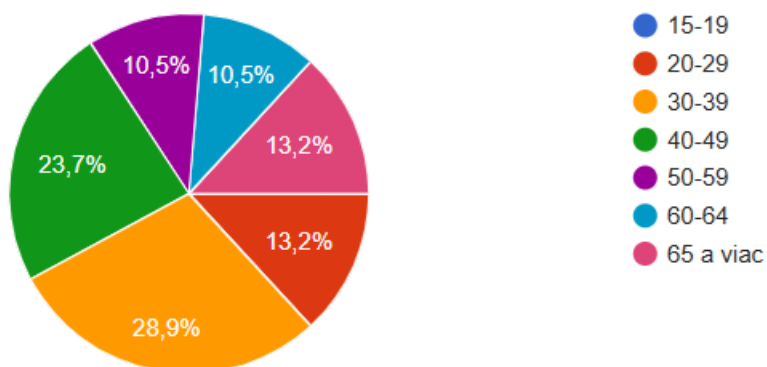
38 odpovedí



Vekové zloženie respondentov spĺňa normálne rozloženie dát, s najväčším percentom odpovedajúcich respondentov vo veku 30-39 rokov.

Vek

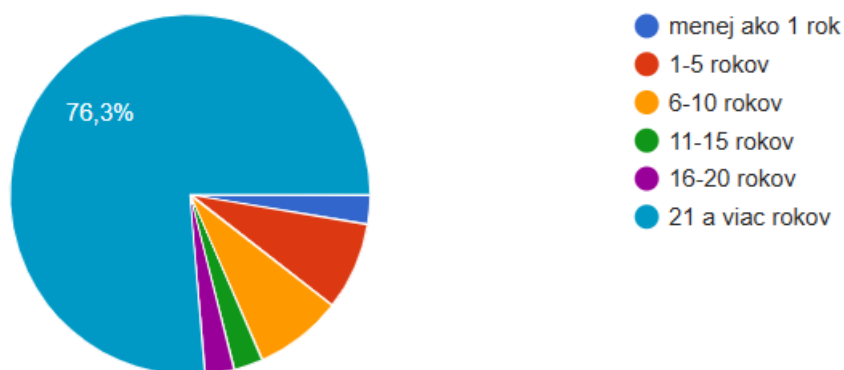
38 odpovedí



Väčšina respondentov žije v obci Osuské viac ako 21 rokov – 76,34% (29) a 2,6 % - 1 z opýtaných žije v obci 1 - 5 rokov. Vďaka tomu predpokladáme, že obyvatelia vedia relevantne zhodnotiť podmienky pre život v našej obci.

Ako dlho bývate v obci?

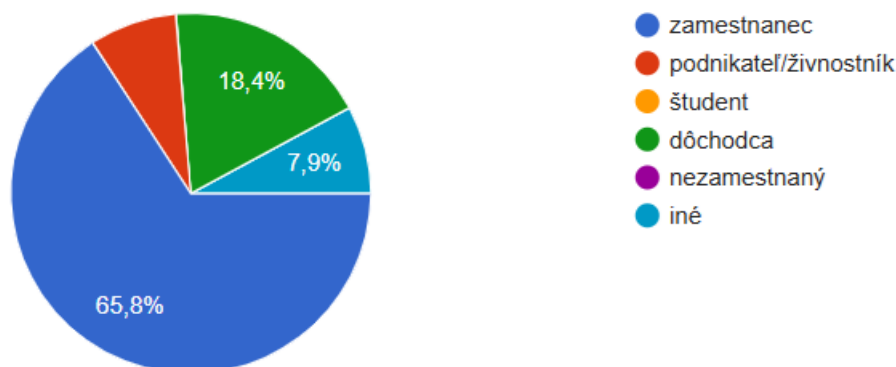
38 odpovedí



Prevažnú časť respondentov tvoria zamestnanci - 25 (65,8 %) a druhou najväčšou skupinou boli dôchodci s 18,4 % (7).

Ekonomická aktivita

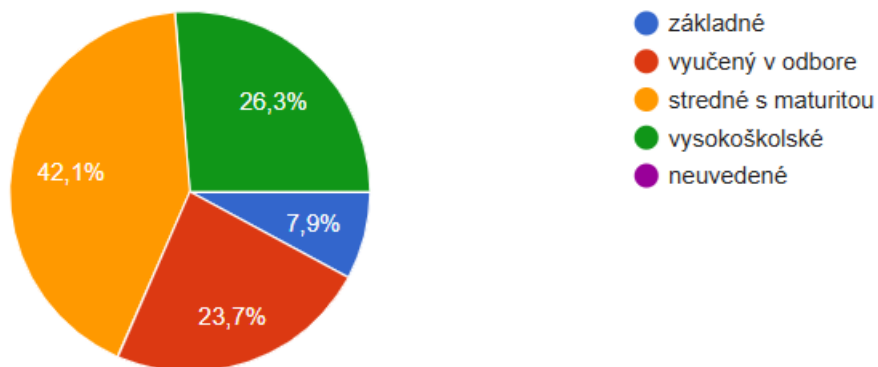
38 odpovedí



Najväčší počet respondentov má ukončené stredoškolské vzdelanie s maturitou – 42,1%.
Základné vzdelanie majú ukončené 3 respondenti = 7,9%

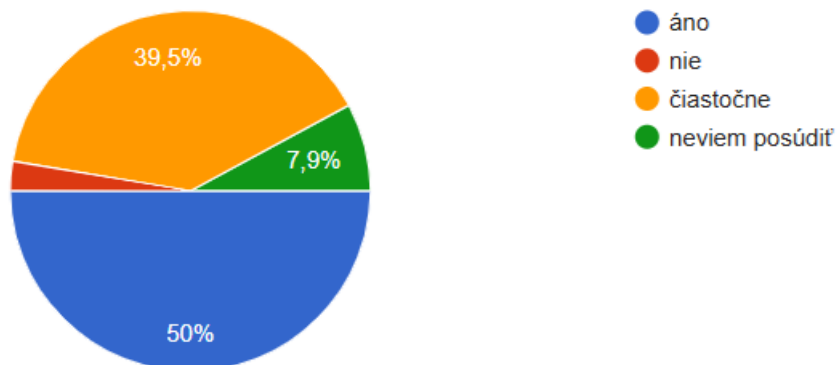
Vzdelanie

38 odpovedí



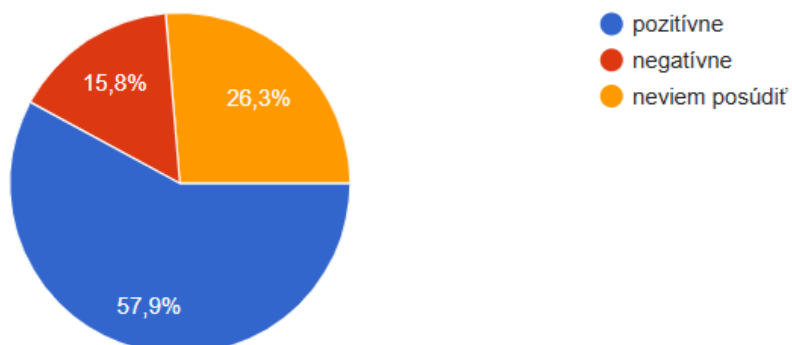
Ste spokojný/á s bývaním v obci?

38 odpovedí



Ako hodnotíte rozvoj a napredovanie obce v posledných 5 rokoch?

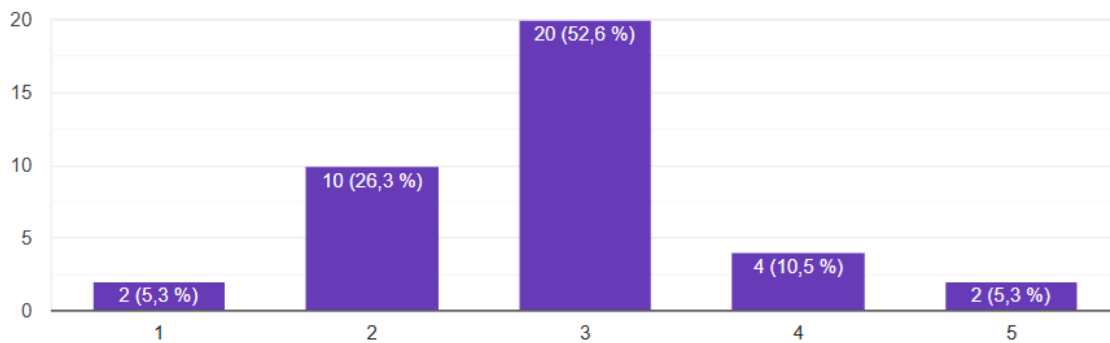
38 odpovedí



V škále od 1 do 5 uveďte ako v obci hodnotíte nasledovné (1 – najlepšie, 5 – najhoršie)

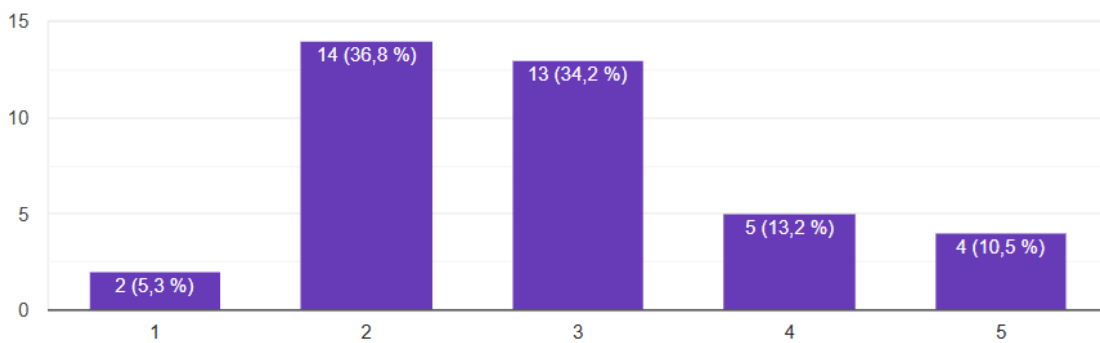
Ako hodnotíte stav miestnych komunikácií?

38 odpovedí



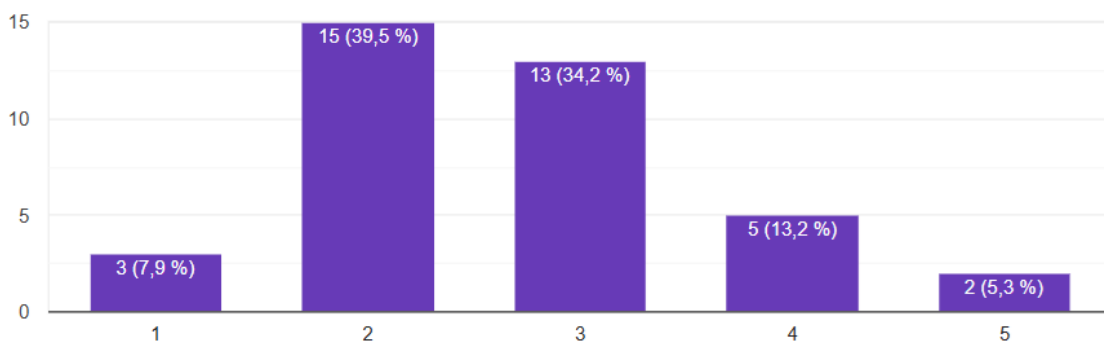
Ako hodnotíte stav chodníkov?

38 odpovedí



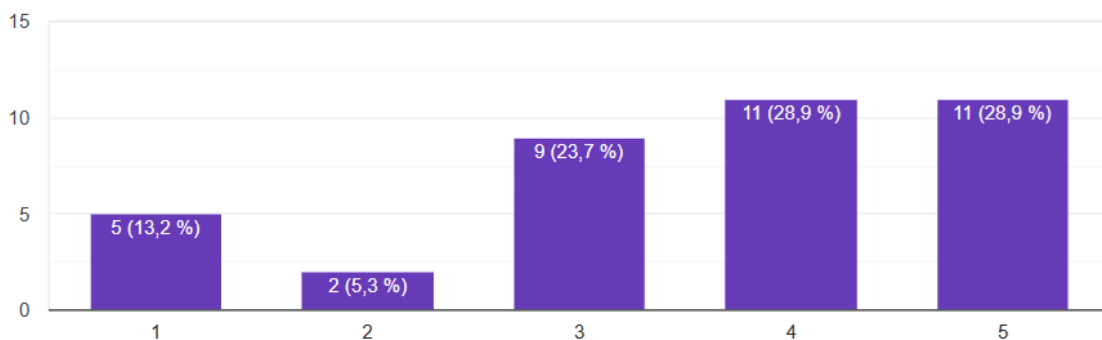
Ako hodnotíte stav verejnej zelene?

38 odpovedí



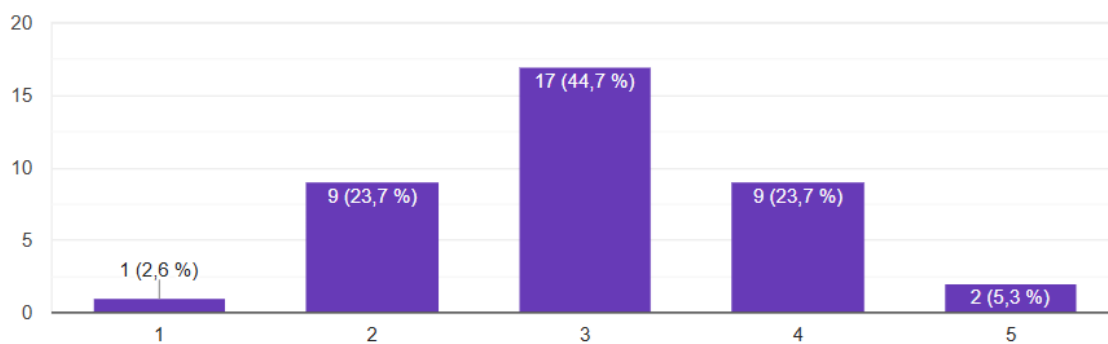
Ako hodnotíte možnosti trávenia voľného času?

38 odpovedí



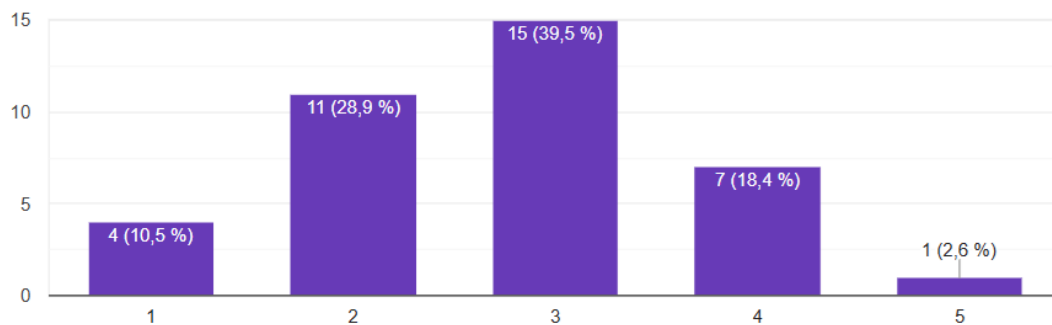
Ako hodnotíte stav historických a kultúrnych pamiatok?

38 odpovedí



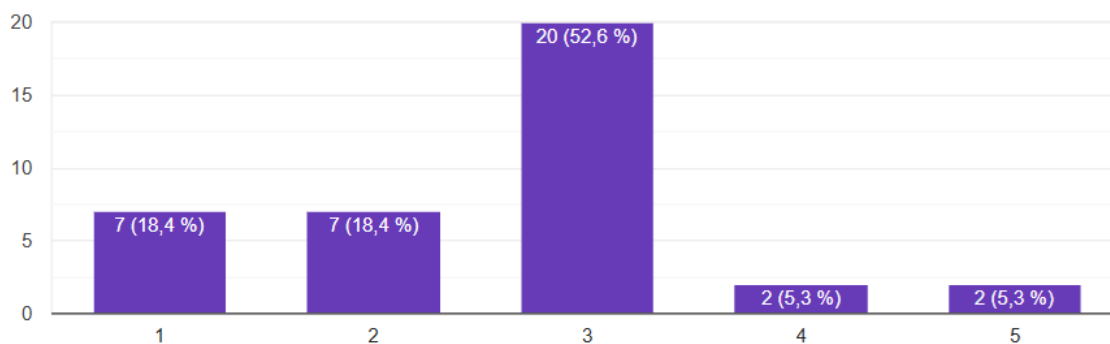
Ako hodnotíte kvalitu životného prostredia?

38 odpovedí



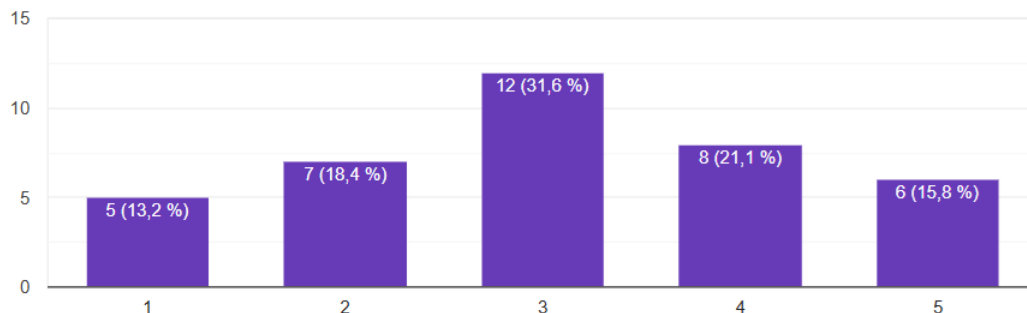
Ako hodnotíte možnosti športového vyžitia?

38 odpovedí



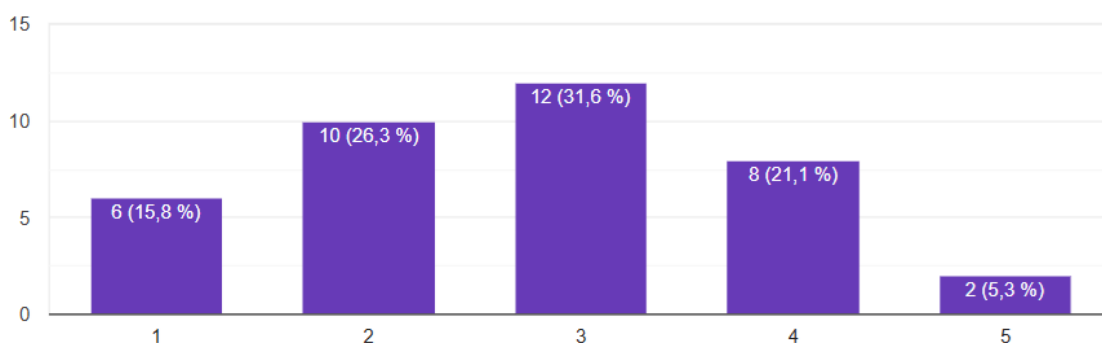
Ako hodnotíte možnosti kultúrneho vyžitia?

38 odpovedí



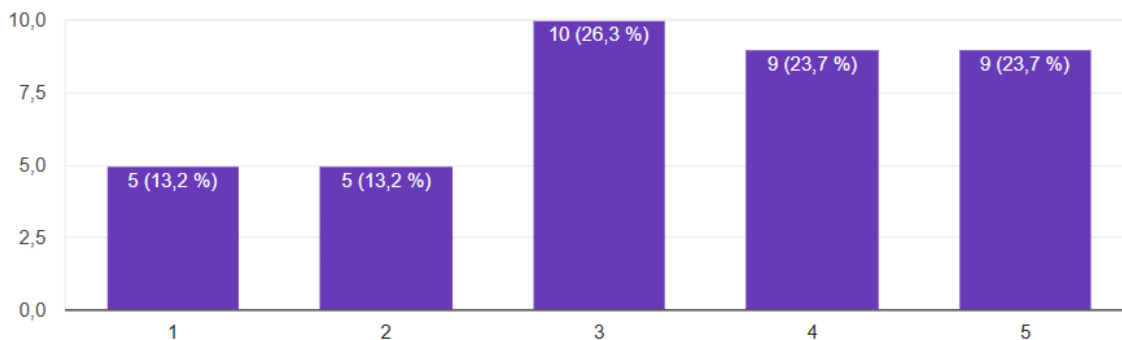
Ako hodnotíte športové zariadenia (telocvičňa, ihriská)?

38 odpovedí



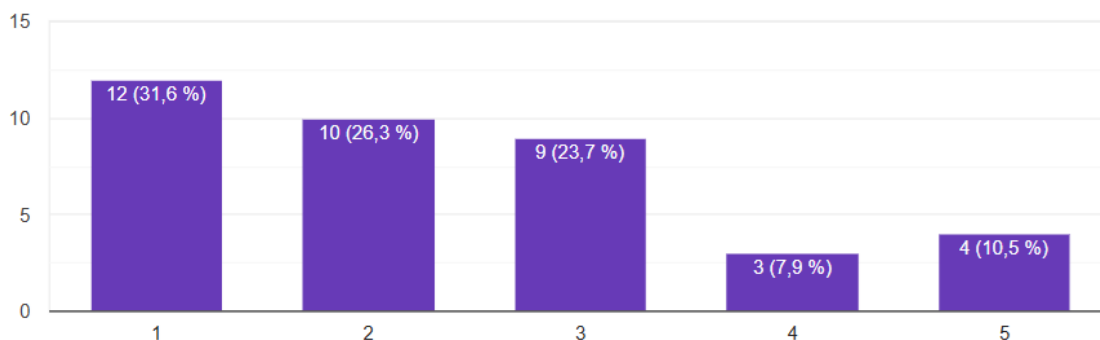
Ako hodnotíte ponuku služieb a obchodov?

38 odpovedí



Ako hodnotíte prácu obecného úradu a miestnej samosprávy?

38 odpovedí



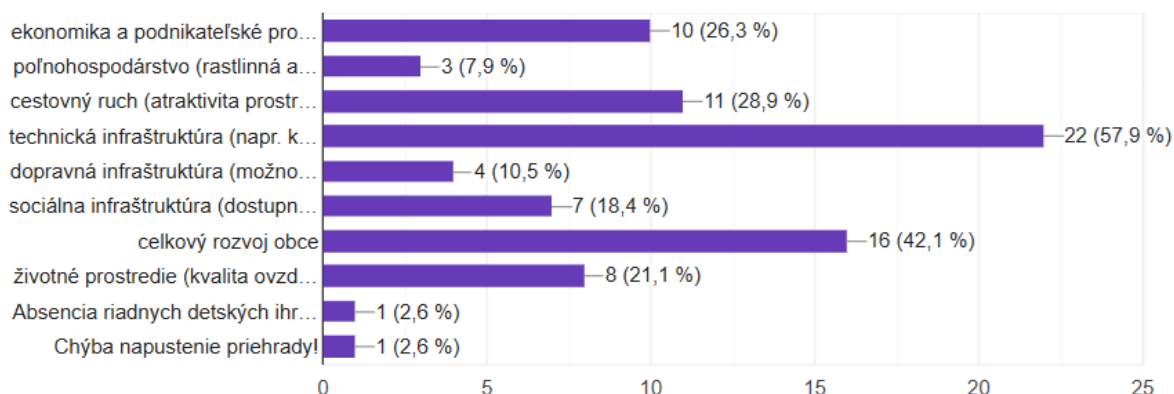
V ktorých oblastiach vidíte najväčšie nedostatky v obci?

- ekonomika a podnikateľské prostredie (atraktivita prostredia pre podnikanie, tvorba pracovných miest)
- poľnohospodárstvo (rastlinná a živočíšna výroba)
- cestovný ruch (atraktivita prostredia pre návštevníkov)
- technická infraštruktúra (napr. kvalita ciest a chodníkov, pripojenie na kanalizáciu, vodovod, verejný rozhlas, kamerový systém v obci, stav budov,..)
- dopravná infraštruktúra (možnosti prepravy v rámci obce, dopravné spojenie obce s okolím a väčšími mestami)
- sociálna infraštruktúra (dostupnosť a kvalita sociálnych služieb, dostupnosť vzdelania, spoločenských a kultúrnych inštitúcií/podujatí,...)
- celkový rozvoj obce
- životné prostredie (kvalita ovzdušia, vody, pôdy, odpadové hospodárstvo,...)

V ktorých oblastiach vidíte najväčšie nedostatky v obci? (Vyberte prosím

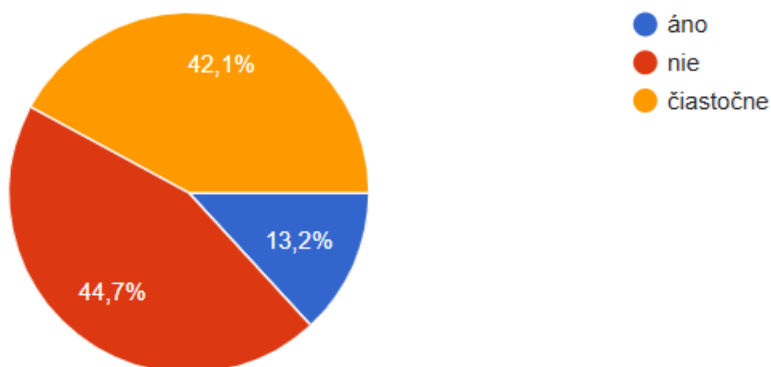
max.2 oblasti, príp. uveďte ďalšie)

38 odpovedí



Poznáte rozvojové plány svojej obce?

38 odpovedí



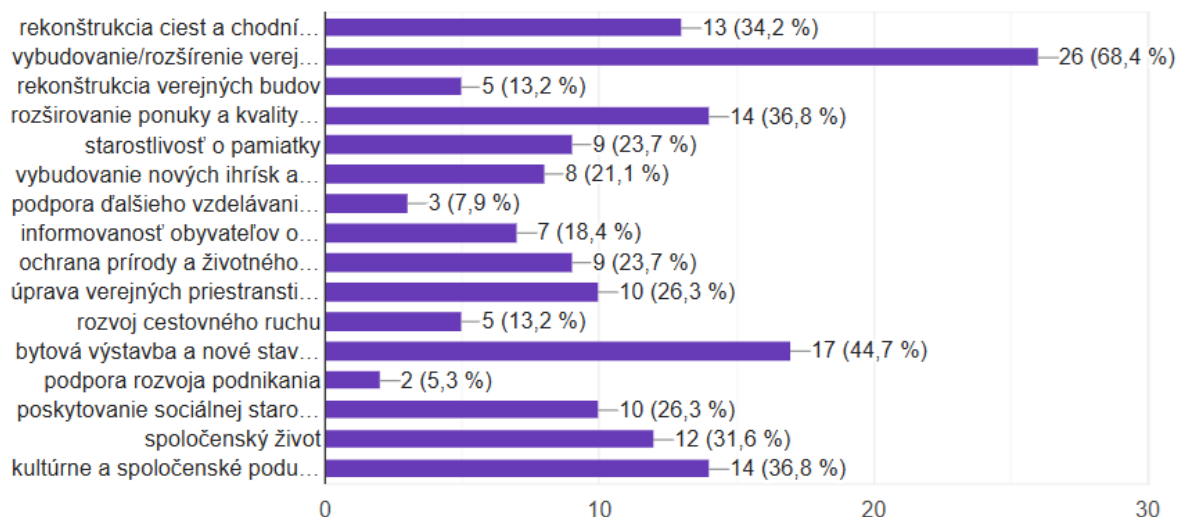
Na ktoré oblasti a aktivity by sa mal sústrediť rozvoj obce v nasledujúcich rokoch?

(Vyberte prosím max. 5 oblastí, prípadne uveďte ďalšie.)

- rekonštrukcia ciest a chodníkov
- vybudovanie/rozšírenie verejnej kanalizácie
- rekonštrukcia verejných budov
- rozširovanie ponuky a kvality obchodu a služieb
- starostlivosť o pamiatky
- vybudovanie nových ihrísk a športovísk
- podpora ďalšieho vzdelávania obyvateľov
- informovanosť obyvateľov o veciach verejných
- ochrana prírody a životného prostredia
- úprava verejných priestranstiev
- rozvoj cestovného ruchu
- bytová výstavba a nové stavebné pozemky
- podpora rozvoja podnikania
- poskytovanie sociálnej starostlivosti
- spoločenský život
- kultúrne a spoločenské podujatia
- iné

Na ktoré oblasti a aktivity by sa mal sústrediť rozvoj obce v nasledujúcich rokoch? (Vyberte prosím max.5 oblastí, príp. uveďte ďalšie)

38 odpovedí



V závere dotazníku dostali respondenti priestor navrhnúť vlastné zámery, ktoré by sa mali v obci realizovať. Odpovedí bolo mnoho, mnohé sa opakovali. Väčšina zámerov bola zahrnutá do zámerov obce.